



NEMZETI
AGRÁRGAZDASÁGI
KAMARA

FELHASZNÁLÓI KÉZIKÖNYV

a Vidékfejlesztési Program VP4-10.1.1-15, valamint a VP4-10.1.1-16 számú Agrár-környezetgazdálkodási kifizetés felhívásokban szereplő vetésszerkezeti kalkulátor **alkalmazásához**

2019

I. REGISZTRÁCIÓ

I/a. Regisztráció

A regisztrációhoz szükséges a gazdálkodó neve, e-mail címe (az aktiváláshoz szükséges linket erre az e-mail címre kapja meg a felhasználó, illetve erre az e-mail címre küldjük el az új jelszót, amennyiben a felhasználó a régit elfelejtette). A regisztráció során meg kell adnia egy jelszót, amelyet a bejelentkezés során kell használnia. A kért adatok megadását követően a „Regisztráció” gombra kell kattintania.

Mivel sok gazdálkodó tanácsadó, szaktanácsadó, falugazdász vagy más közreműködő segítségével fogja használni a programot ezen esetekben is a gazdálkodó regisztrációs számát és nevét szükséges megadni a regisztráció során. Az e-mail cím esetében, ha a gazdálkodó nem rendelkezik saját e-mail címmel, vagy nem kívánja jelen esetben használni, úgy a közreműködő saját e-mail címét is megadhatja a regisztráció során.

NAK-AGK
VETÉSSZERKEZET
KALKULÁTOR

Regisztráció

Email cím

Név

Jelszó

Jelszó ismétlés

Az NAK-AGK-vetésszerkezet kalkulátor (NAK-AGK-VK) alkalmazást az MVH regisztrációval rendelkező gazdálkodók részére, az NAK-AGK vetésszerkezeti előírások betartásának segítésére, önellenőrzésére fejlesztette a kamara által működtetett Tájékoztatási Szolgálat.

A vetésszerkezet kalkulátor használatára csak regisztrációt követően van lehetősége, míg a program felhasználói kézikönyvének alapos tanulmányozása és megértése alapvető az alkalmazás használatához, az egyes adatmezőbe a megfelelő értékek beírásához. Így kérjük, hogy az "Útmutató a Vidékfejlesztési Program alapján nyújtott Agrár-környezetgazdálkodási kifizetés Vetésszerkezet Kalkulátorához" című felhasználói kézikönyvet töltsse le és az AGK-VK használatát megelőzően tanulmányozza át.

[Általános adatvédelmi tájékoztató](#) [Felhasználói kézikönyv](#)

2018 © Blueway

SZÉCHENYI
2020

Magyarország KORMÁNYA
Európai Unió
Egyes Mezőgazdasági Üldözési Paktus

NAK NEMZETI AGRÁRGAZDASÁGI HATÓSÁG
FÖLDMŰVELÉSÜGYI MINISZTERIUM
MINISZTERELNÖKSÉG
Magyar Államkincstár
SZÉCHENYI
EUROPEAN UNION

"Európai Mezőgazdasági és Vidékfejlesztési Alap: a vidéki területekbe beruházó Európa. Az Európai Unió és Magyarország támogatásával."

Amennyiben pontosan kitöltötte a regisztrációhoz szükséges adatokat, úgy a következő ablak jelenik meg a képernyőn.



I/b. Felhasználó aktiválása / bejelentkezés

Az aktiváló linket a regisztráció során megadott e-mail címére küldjük meg. Az alábbiakban olvashatja az aktiváló linket is tartalmazó üzenetet, amelyet a regisztrációt követően kap meg a megadott e-mail címére.

„Ezt az elektronikus levelet azért kaptam, mert ezzel az e-mail címmel regisztrációt kezdeményeztem a Nemzeti Agrárgazdasági Kamara Vetésszerkezet kalkulátor rendszerébe: teszt@teszt.hu

Az alábbi gombra kattintva befejezheti regisztrációját:

„Regisztráció befejezése”

Kérjük, hogy amennyiben nem Ön kezdeményezte a regisztrációt, hagyja figyelmen kívül jelen levelet.

Tisztelettel,
Nemzeti Agrárgazdasági Kamara
www.nak.hu”

Az aktiváló gombra való kattintást követően már a kezdőképernyőn email címének és a regisztráció során megadott jelszavának beírását követően (a „**Belépés**” gombra kattintva) beléphet az alkalmazás munkafelületére.

I/c. Hiba a regisztráció során

Amennyiben nem érkezik meg a regisztráció során megadott e-mail címre az aktiváló levél (*e-mail címét elírta*) akkor kérjük, vegye fel velünk a kapcsolatot az vetesszerkezet@nak.hu e-mail címen, hogy az elvégzett, de még nem aktivált regisztrációja törlését kérje.

A regisztráció törlését követően újra regisztrálhat (*erről e-mailben értesítjük*).

A fenti kapcsolatfelvétel / regisztráció törlése előtt mindenképpen javasoljuk, hogy tekintse meg levelezőjének „Spam” mappáját is, s amennyiben az üzenet ott sincs, járjon el a fentiek szerint.

Amennyiben az Ön regisztrációs száma tévesen más felhasználó által már regisztrálásra került – így azzal nem tud regisztrálni, [a vetesszerkezet@nak.hu email címen](mailto:vetesszerkezet@nak.hu) teheti meg észrevételeit.

I/d. Elfelejtett jelszó

Amennyiben elfelejtette jelszavát úgy a „Bejelentkezés” oldalon található **Elfelejtett a jelszavad** felirat alatt az ide kattinthat linken kérhet új jelszót. A kattintást követően az alábbi ablak jelenik meg:

Elfelejtett jelszavad?

Semmi gond, írd meg nekünk e-mail címed, és máris elküldjük a jelszóváltoztatáshoz szükséges hivatkozást.

E-mail cím

Vissza Küldés

Az NAK-AGK-vetésszerkezet kalkulátor (NAK-AGK-VK) alkalmazást az MVH regisztrációval rendelkező gazdálkodók részére, az NAK-AGK vetésszerkezeti előírások betartásának segítésére, önellenőrzésére fejlesztette a kamara által működtetett Tájékoztatói Szolgáltatás.

A vetésszerkezet kalkulátor használatára csak regisztrációt követően van lehetőség, míg a program felhasználói kézikönyvének alapos tanulmányozása és megértése alapvető az alkalmazás használatához, az egyes adatmezőbe a megfelelő értékek beírásához. Így kérjük, hogy az "Útmutató a Vidékfejlesztési Program alapján nyújtott Agrár-környezetgazdálkodási kifizetés Vetésszerkezet Kalkulátorához" című felhasználói kézikönyvet töltsd le és az AGK-VK használatát megelőzően tanulmányozza át.

[Általános adatvédelmi tájékoztató](#) [Felhasználói kézikönyv](#)

SZÉCHENYI 2020

Magyar Államkincstár

Európai Unió

2018 © Bliueray

NEMZETI AGRÁRGAZDASÁGI KAMARA

FÖLDMŰVELÉSÜGYI MINISZTERIUM

MINISZTERELNÖKSÉG

Magyar Államkincstár

SZÉCHENYI 2020

Európai Unió

"Európai Mezőgazdasági és Vidékfejlesztési Alap: a vidéki területekbe beruházó Európa. Az Európai Unió és Magyarország támogatásával."

Új jelszavát a regisztráció során megadott e-mail címének a felugró ablakban történő megadása után és a „Küldés” gombra kattintva megküldjük az Ön részére.

Az új jelszó igénylését követően az alábbi tartalmú e-mailt küldjük meg az Ön e-mail címére: „Ezt az elektronikus levelet azért kapta, mert a Nemzeti Agrárgazdasági Kamara Vetésszerkezet kalkulátor rendszerében jelezte, hogy jelszavát nem tudja/elfelejtette.

Az alábbi linkre kattintva kérjük, adja meg új jelszavát a belépéshez:

Új jelszó megadása

Kérjük, hogy amennyiben nem Ön kezdeményezte a regisztrációt, hagyja figyelmen kívül jelen levelet.

Tisztelettel,
Nemzeti Agrárgazdasági Kamara
www.nak.hu”

II. ALKALMAZÁS

A különböző kultúrák, **hasznosítási kódok** vetésváltás szabályainak, valamint a vetésszerkezeti előírásoknak **megfelelő csoportokba sorolását a mellékelt Excel táblázatban tekintheti meg**. Kérjük, mindenképpen tanulmányozza át a besorolásokat annak érdekében, hogy a vetésszerkezeti előírásokat minél pontosabban betarthassa, s ne vétson a vetésváltási szabályok vonatkozásában sem. A vetésváltásra vonatkozó besorolás és ellenőrzés a „Helyes Mezőgazdasági és Környezeti Állapot”(HMKÁ) vetésváltás szabályait figyelembe veszi.

A szántó tematikus előírás csoportoknál meghatározott, vállalt vetésszerkezet kialakításában csak az adott évben az Egységes kérelem időszakában bejelentett kultúra – ez esetben főnövény – vehető figyelembe. A vetésváltás vonatkozásában a vetést követő 15 napon belül, az elektronikus felületen bejelentett másodvetés is szerepet játszik, a vetésszerkezetben nem. A vetésszerkezeti előírások teljesítésénél kizárólag a főnövényt kell figyelembe venni.

Amennyiben a VP AKG-ba bevitt, az adott vetésszerkezeti előírásokkal érintett összterületének mérete – ez lehet adott tematikus előírás csoporton belül eltérő csomagban is – 100 ha, vagy az alatti, úgy a vetésszerkezeti előírásokat a kötelezettségvállalás 5 éve alatt kell teljesíteni. Amennyiben azonban az előzőekben említett terület mérete meghaladja a 100 ha-t, úgy a vállalat évente kell teljesítenie.

Ha az ügyfél vetésszerkezeti előírásokkal érintett területe a kötelezettségvállalás időszakán belül - kötelezettségátvállalás révén - meghaladja a 100 ha-t, úgy a 100 ha-t meghaladó időszak vonatkozásában a vetésszerkezeti előírásokat az 5 év átlaga alapján és évente számolva is teljesíteni kell. 100 ha és az alatti időszak esetében 5 év átlaga alapján 5 év alatt teljesítendő. Ugyanezen elv alkalmazandó azon esetre is, amikor a terület 100 ha-t meghaladó volt, azonban - kötelezettség átadás, visszavonás vagy kizárás révén - 100 ha-ra, vagy az alá csökken.

A vetésszerkezeti kalkulátor a szántó tematikus előírás csoportok vonatkozásában figyelmeztet a kötelezően betartandó, illetve a választható táblaméret túllépése esetében. A pályázati felhívás értelmében egy tábla területe legalább 0,25 ha, kivéve a növényvédőszer mentes zöldugar/méhlegelő szegély és a füves mezsgye területek tábláit, ahol VP AKG szempontjából támogatható minimális táblaméret 0,05 ha.

Szántó tematikus előírás csoportokban résztvevők számára kötelezően betartandó előírás, hogy egy tábla maximális mérete 40 ha. Választható elem az 5 ha-os táblaméret, azonban ezen választott kötelezettség alól felmentés adható, ha a területen évelő szántóföldi kultúra, vagy vetett zöldugar található.

FONTOS! Amennyiben Ön **kötelezettség-átvállalásban érintett**, úgy az átvett területet úgy kell tekinteni, mintha az az átvevő vállalatában lett volna a kötelezettségvállalás teljes időszakában. Tehát mind az átadónak, mind az átvevőnek át kell gondolnia, hogy az átadással érintett területen lévő kultúra az átadással érinti-e a vállalt vetésszerkezetet, ugyanis a terület előélete az átvevőre száll. A terület azon kedvezményezettnek kerül elszámolásra, akinek a jogszerű földhasználatában lesz a kötelezettségvállalási időszak utolsó évében! Kivételt képez azonban az a helyzet, amikor a gazdálkodónak 100 ha felett éves szinten kell teljesítenie a vetésszerkezeti előírást, majd 100 ha-ra, vagy az alá csökken az érintett területek összértéke.

Ugyanis, a 100 ha feletti évekre teljesítés esetén továbbra is elszámolásra kerül a vetésszerkezet, azonban az 5 év átlagának vizsgálatakor már az átadott/visszavont/kizárt terület figyelembevétele nélkül kell az 5 év átlagát is teljesíteni.

Amennyiben az átadott területen 3 évig történő fenntartási kötelezettséggel bíró növényvédőszer mentes zöldugar, vagy méhlegelőszegély, vagy zöldugar tábla található, úgy az az átadó számára nem kerül elszámolásra. Az átvevőnél abban az esetben igen, ha a területen a zöldugar/méhlegelőszegély 3 egymást követő évig folyamatosan fennállt.

Fentiek szerint tehát az átadott, visszavont, vagy kizárt területet az előző évek vonatkozásában is törölni kell, azaz a visszavont egységen termesztett kultúra nem vehető figyelembe az átadó, a visszavonással, vagy kizárással érintett kedvezményezett vetésszerkezetében.

A támogatás során az AKG-ba vont területen kell a vállalt előírásokat teljesíteni. Az agrotechnikai műveletek vonatkozásában az átvevő csak abban az esetben mentesül a teljesítés alól, amennyiben az átadó igazolja, s átadja a területen általa elvégzett és bejelentett műveletre vonatkozó igazolásokat pl. középmező lazítás; istállótrágyázás/baktérium vagy zöldtrágyázás.

A kötelezettségvállalással érintett területek területi változása esetén a vetésszerkezeti kalkulátorba bevitt adatokat a támogatói okirat módosításainak megfelelően aktualizálni kell!

1. Példa (100 ha alatti vállalás esete):

Ha Ön 10 ha területtel lépett be az AKG horizontális szántóföldi tematikus előíráscsoportjába és ezen 10 ha területre vállalta „*A vetésszerkezetben évente legalább 15 % szálas pillangós takarmánynövény, valamint legalább 5 % zöldugar tartása*” választható előírást, úgy az Ön számára, az 5 év átlagában, $10+10+10+10+10=50$ ha esetében kell teljesíteni a vállalást (legalább 15 % szálas pillangós takarmánynövény, valamint legalább 5 % zöldugar). A vetésszerkezetben belül - fővetésű növények tekintetében - a szálas pillangós takarmánynövénynek minimum el kell érnie a 7,5 ha-t. Ez lehet egy évben, vagy évente bármely arányban megosztva az 5 éven belül. A zöldugar esetében minimum 2,5 ha szükséges az 5 év vonatkozásában. Ezt azonban nem teljesítheti egy évben, hiszen a zöldugar egymást követő minimum 3 évig tartó zöld növényi borítottságot jelent. Ebben az esetben a minimum 0,5 ha zöldugart kell tartani 5 éven keresztül, vagy 0,63 ha-t 4 éven keresztül, vagy 0,84 ha-t 3 éven keresztül.

2. Példa - Kötelezettség átvállalása miatti területnövekedés (előíráscsoporton belüli terület 100 ha, vagy 100 ha alatti):

Amennyiben Ön átvesz a 4. és 5. évre még tíz hektár az AKG horizontális szántóföldi tematikus előíráscsoporton belüli területet, amelyhez ugyancsak kapcsolódik a fent ismertetett vetésszerkezeti előírás, úgy a következők szerint kell kalkulálnia: $20 \times 5 = 100$ (a 4. és 5. évben átvett 10 ha miatt). Az 5 év átlagára nézve a 100 ha-ból minimum 15 ha –on kell a szálas pillangós növényeket, 5 ha-on kell zöldugart termesztetni.

Amennyiben az átvétellel érintett területen az első három gazdálkodási évben egyáltalán nem történt szálas pillangós növény termesztése, a zöldugár vonatkozásában pedig csak az eredeti területhez elvárt 5 %-nyi egységet alakította ki a 3. évben az átadó (a fenti példát figyelembe véve 0,84 ha-on), úgy Önnek szálas pillangós vetésszerkezet kialakítására még az utolsó egy évben is lehetősége van, vagy azt az utolsó kettő évben megosztva teljesítheti. Azonban a megnövekedett területhez szükséges további zöldugár teljesítése nem realizálható kivéve, ha az átvett területen zöldugár kultúra volt már legalább egy éve a még szükséges legalább 0,84 ha-on és azt az átvevő a kettő utolsó évben is fenntartja.

Az átvett területen lévő szálas pillangós terület az átvevőnél kerülhet csak elszámolásra az 5 év átlagát tekintve, függetlenül attól, hogy korábban az átadó létesítette azt.

FONTOS! A vetésszerkezeti előírás teljesítése érdekében a zöldugár vetésének az egységes kérelem benyújtásáig meg kell valósulnia, és a zöldugart a 3. év július 30. után lehet feltörni, a növényi részek talajba forgatásával. A VP-AKG kötelezettségvállalási időszakon túl csak azon esetben nyúlhat a zöldugár kötelező 3 éves időszaka, ha azt a gazdálkodó a VP4-4.4.1-16 Élőhelyfejlesztési célú nem termelő beruházások című pályázat kedvezményezettjeként hozta létre, s azt a fenntartási kötelezettség ideje alatt a leírtak szerint hasznosítja. A zöldugár szegély elszámolható a vetésszerkezeti előírásban, ha az nem zöldugár tábla mellett helyezkedik el. Amennyiben a zöldugarra vonatkozó szabályok esetében meg nem felelés kerül megállapításra, úgy adott évben a zöldugár vetésszerkezet szempontjából nem teljesítettnek minősül. Továbbá, amennyiben a zöldugarra vonatkozó szabályoknak való meg nem felelés kerül megállapításra a „növényvédőszer mentes tartós zöldugár szegély fenntartása” előírásra vonatkozóan, úgy a kedvezményezett azon kötelezettségvállalással érintett egybefüggő területekre járó támogatási összeg 5%-ra nem jogosult, amelyekre ezt az előírást választotta.

3. Példa - Kötelezettség átadása/visszavonás/kizárás miatti területcsökkenés (előírás csoporton belüli terület 100 ha, vagy 100 ha alatti):

Az alappéldánál maradva: amennyiben Ön az AKG-ba bevitt 10 ha-jából átad a 4. év kezdetétől 5 hektár az AKG horizontális szántóföldi tematikus előírás csoporton belüli területet, amelyhez ugyancsak kapcsolódik a fent ismertetett vetésszerkezeti előírás, úgy a következők szerint kell kalkulálnia: $5 \text{ ha} \times 5 = 25 \text{ ha}$ (a 4. és 5. évre átadott 5 ha miatt). Az 5 év átlagára nézve a 25 ha-ból minimum 3,75 ha –on kell a szálas pillangós növényeket, és 1,25 ha-on kell zöldugart termesztetni.

Amennyiben az első három gazdálkodási évben egyáltalán nem történt szálas pillangós növény termesztése, úgy az utolsó évben is teljesíthető teljes egészében. Azonban abban az esetben, ha átadott területén teljesítette az előírást, úgy az az Ön számára nem vehető figyelembe, tehát mindenképpen a megmaradó területeken kell a 15 %-ot az 5 év átlagában produkálnia.

Amennyiben az átadott terület zöldugarként volt hasznosított, úgy a zöldugart nem számolhatja el. Az átvevő vetésszerkezetében kerül figyelembe vételre, amennyiben az átadott gazdálkodási napló, illetve egyéb igazolások alapján a vetés ideje megállapítható, s attól kezdődően a zöldugár legalább három évig a területen volt az 5 év vonatkozásában (Ezen túlnyúlhat az említett VP NTB támogatás esetében.).

A fenti példa szerint kell tervezni visszavonás illetve kizárás miatti területcsökkenés esetében is.

FONTOS! Amennyiben Ön bármely adott tematikus előírás csoporton belüli, vetésszerkezeti vállalásban szereplő kötelezettségvállalással érintett egybefüggő területet visszavont – vagy az kizárásra került, úgy adott egységet az 5 év egészére törölnie kell a vetésszerkezet vonatkozásában. A VP4.4.4.16 Élőhelyfejlesztési célú nem termelő beruházások pályázat szerinti gyepterület a telepítéstől kezdődően nem képezi részét a vetésszerkezetnek, tehát azon területtel nem számoljon! Az azt megelőző években viszont igen. A kalkuláció ezen esetekben a telepítéstől nem megfelelő.

4. Példa- Kötelezettség átadása/visszavonás/kizárás 100 ha-t meg nem haladó területre váltással

(előírás csoporton belüli terület 100 ha felettiről 100 ha, vagy 100 ha alattira változik):

FONTOS! Amennyiben az AKG szántó tematikus előírás csoportokba bevitt és a vetésszerkezeti előírásokkal érintett terület - mely lehet kettő csoportban is - bármely időszakban meghaladja a 100 ha-t, úgy a vetésszerkezeti előírásokat a 100 ha-t meghaladó terület éveiben évente is teljesítenie kell.

Fentiek szerint amennyiben a vállalás 5 éve alatt kötelezettségátadás/visszavonás/kizárás révén az érintett egység 100 ha-ra, vagy az alá csökkenti, úgy az alábbiak szerint kell eljárnia:

Ön 105 ha területtel lépett be a horizontális szántóföldi tematikus előírás csoportba, és ezen 105 ha területre vállalta „*A vetésszerkezetben évente legalább 15 % szálas pillangós takarmánynövény, valamint legalább 5 % zöldugor tartása*” választható előírást. A 4. évtől - kötelezettségátadás miatt - a horizontális szántó tematikus előírás csoportban lévő területe 90 ha-ra csökkent. Az első 3 év vonatkozásában a vetésszerkezeti előírásokat évente teljesítette. A fennmaradó 2 évben a területe 100 ha alá csökkent, így a pályázati felhívás szerint 100 ha, vagy az alatti területméret esetében az előírásokat 5 év átlagában is kell teljesíteni.

A fentiek szerint az első 3 évben éves teljesítés volt elvárt, majd a váltás miatt (100 ha feletti területről 100 ha alatti területre történő váltás) a 4. és 5. éven az 5 év átlagában számolt vállalást, az 5 év alatt kell teljesíteni. $90 \text{ ha} \times 5 = 450 \text{ ha}$. Az 5 év átlagában minimum 67,5 ha szálas pillangós területtel kell rendelkeznie. Az előző 3 évben - a 100 ha felett kötelezően alkalmazandó éves teljesítés miatt – $15,75 \text{ ha} \times 3 = 47,25 \text{ ha}$ már megvalósult. A fennmaradó különbözetet, a 20,25 ha-t a két évben kell teljesíteni megosztva, vagy egy évben.

FONTOS! Amennyiben az átadással érintett területe tartalmazta a szálas pillangós hasznosítást, az nem érinti a 100 ha feletti évek esetében a teljesítést, hiszen akkor adott évben az teljesített volt. Azonban az 5 év átlagába nem számolhatja el. Tehát fenti példa esetében, ha az évelő szálas pillangóssal hasznosított területéből adja át a 15 ha-t, akkor gyakorlatilag a teljes kötelezettségét újból kell teljesítenie az 5 év átlagára vonatkozóan. A 100 ha feletti évek éves teljesítését az nem befolyásolja, az elfogadásra kerül.

A fenti esetben az 5 % zöldugar területnek az 5 év átlagában minimum 24,75 ha-nak kell lennie. Tekintettel arra, hogy az első 3 évben betartotta az 5 %-os szabályt, azaz már volt $3 \times 5,25 = 15,75$ ha zöldugar, így még egy évben legalább fenn kell tartania a zöldugar területet (5,25 ha) és az utolsó évben még ebből 3,75 ha-t, vagy az utolsó kettő évre fennhagyni 4,5-4,5 ha-t), az 5 éves átlagra tekintettel. Fontos, hogy a zöldugarként elszámolni tervezett területrészeken/részekben az 5 éves vállaláson belül 3 egymást követő évben zöldugar hasznosítás legyen az egységes kérelemben rögzítve.

FONTOS! Amennyiben a visszavonással, átadással, vagy kizárással érintett területén szerepelt a zöldugar, azt a továbbiakban az 5 év átlagában nem érvényesítheti, azonban a 100 ha feletti éves teljesítéseknél elfogadásra kerül, amennyiben gazdaságában a 3 éves fenntartás teljesült. Továbbá figyelemmel kell lennie arra, hogy a zöldugarra vonatkozó előírást a fenntartási időszak további éveiben szükséges teljesíteni a fennmaradó, adott előírással érintett területek vonatkozásában.

5. Példa – Kötelezettség átvállalása 100 ha-t meghaladó területre váltással
(előírás csoporton belüli terület 100 ha, vagy 100 ha alattiról 100 ha felettre változik):

Ön 90 ha területtel lépett be a horizontális szántóföldi tematikus előírás csoportba, és ezen 90 ha területre vállalta „*A vetésszerkezetben évente legalább 15 % szálaspillangós takarmánynövény, valamint legalább 5 % zöldugar tartása*” választható előírást. A 4. és 5. évben kötelezettségátvállalás miatt a horizontális szántó tematikus előírás csoportban lévő területe 105 ha-ra nőtt. Az első 3 év vonatkozásában a vetésszerkezeti előírások 5 év átlagának figyelembe vételére vonatkozó szabályok, valamint az 5 év alatti teljesítés volt alkalmazandó. A 4. és 5. években azonban már éves teljesítés is elvárt azon túl, hogy az 5 év átlagában is szükséges a vetésszerkezet megfelelő kialakítása. E szerint $105 \text{ ha} \times 5 = 525$ ha vonatkozásában, az 5 év átlagára a 15 % szálaspillangós elvárt minimum összterülete 78,75 ha. Az éves teljesítés miatt a 4. és 5. években teljesülnie kell a 15,75-15,75 ha-nak – azaz 31,5 ha -, így a fennmaradó 47,25 ha a teljesítési igény, mely az utolsó évben is realizálható. Az 5 % zöldugar esetében minimum 26,25 ha elvárt az 5 év átlagában. 105 ha területtel rendelkező időszak esetén (4. és 5. év) éves szinten 5,25 ha szükséges. Amennyiben Ön az előző 3 évben az eredeti elvárásoknak megfelelően már kialakította a 7,5 ha-t ($22,5 \text{ ha} / 3 \text{ év} = 7,5 \text{ ha}$), úgy az az 5 év átlagára vonatkozóan nem elégséges. **Fontos, hogy a fenntartás mellett további 1,25 ha-ra igényeljen VP Élőhelyfejlesztési beruházás NTB-ben zöldugarra támogatást, melyet 2018. július 31-ig megtehetett. A zöldugarnak 3 évig folyamatosan az 5 év vállalási időszakon belül kell meglennie, kivéve a VP NTB Élőhelyfejlesztési beruházások keretében létesített zöldugar területrészt, amelynek fenntartási kötelezettségi időszakának megfelelő időpontig a vállalás teljesíthető.** Amennyiben az átvett terület zöldugart is tartalmaz, úgy teljesítheti vállalását azon területtel is, ha azon legalább 3 évig zöldugar kultúra igazoltan jelen volt.

FONTOS! Átvállalási szándék esetén már a 3. évben javasolt a szükséges méretre növelni a zöldugar területrészt – amennyiben az átvenni szándékozott egységben a korábbi években nem volt zöldugar-, vagy az előzőekben említett NTB pályázati felhívás kereteit nem tudja, vagy nem kívánja igénybe venni.

Amennyiben a KET-en belül a pályázati felhívásban leírtaknak megfelelően megengedett részleges visszavonásra lehetősége adódik (Pályázati felhívás tartalmazza az elfogadható vis

maior eseteket), vagy részleges kizárásra kerül sor, úgy a KET területét is **FELTÉTLENÜL** csökkentse a „KET területe (ha)” oszlopban!

A bejelentett vis maior esemény bekövetkezésekor a kötelezettségvállalással érintett egybefüggő terület visszavonása iránti kérelmet az adott évre vonatkozóan az adott évre vonatkozó egységes kérelem benyújtási időszak végéig az Államkincstár által rendszeresített formanyomtatványon – a támogatást igénylő halála kivételével – elektronikusan, ügyfélkapun keresztül kell benyújtani az Államkincstárhoz. Amennyiben a visszavonási kérelem egy kötelezettségvállalással érintett egybefüggő területnek nem teljes egészét érinti, és a vis maiorral nem érintett rész megfelel a támogatási követelményeknek, a támogatásban maradó területet a támogatást igénylőnek fel kell mérnie, és a vis maioros visszavonási kérelem benyújtása során az elektronikus visszavonási kérelemben be kell nyújtani az Államkincstár részére.

Vis maior esetek miatti részleges visszavonás esetén a támogatást igénylőnek el kell végeznie a kötelezettségvállalással érintett egybefüggő terület vonatkozásában a visszamaradt, támogatásra jogosult terület EOY koordináták vagy shape file feltöltésével való beazonosítását, amelyet a visszavonási kérelem részeként, azzal együtt elektronikus úton kell benyújtania

Ha ugyanazon kötelezettségvállalással érintett egybefüggő területen legalább három évben vis maior körülmény miatt nem történik meg a tematikus előírás csoport előírásainak megfelelő hasznosítás, akkor az adott kötelezettségvállalással érintett egybefüggő terület a támogatásból, a területre addig felvett támogatási összeg visszafizetésének kötelezettsége nélkül, a tematikus előírás csoport támogatási időszakának lejártáig kizárásra kerül.

Fentiek szerinti tábla, vagy KET törlésénél a vetésszerkezet adatokat újból kell számolnia.

FONTOS! Amennyiben Ön valamely kötelezettségvállalással érintett terület vonatkozásában nem ad be AKG kifizetési kérelmet –ezt az 5 év alatt egyszer megteheti -, úgy azon a területen adott évben természetesen a kultúra az AKG kifizetés igénylés mellőzése esetén egyéb növényként kerül csak figyelembe vételre a vetésszerkezetben, vetésváltásban! Amennyiben a támogatást igénylő az adott naptári évben nem nyújt be kifizetési kérelmet a támogatott területre, úgy arra a naptári évre vonatkozóan nem részesül kifizetésben, a vállalt kötelezettségei azonban adott naptári évben is fennállnak. Ez esetben a kalkulátorban alkalmazza a KNK01 kódot.

A vetésszerkezeti előírások vizsgálatánál azok a területek, amelyekre egy adott évben vis maior kérelem keretében pihentetett terület hasznosítást adtak meg, illetve az adott területre adott évben nem adtak be az egységes kérelem keretében jelen támogatás vonatkozásában kifizetési igénylést, akkor adott naptári évnél egyéb kultúraként kerülnek figyelembevételre.(KNK01 kód alkalmazása szükséges!)

Amennyiben a zöldugar területére nem ad be kifizetési kérelmet, úgy az a vetésszerkezetbe nem számítódik be, azonban a 3 éves fenntartási időszakba igen.

FONTOS! „Amennyiben a támogatást igénylő a szántóföldi tematikus előírás csoportok esetében adott tematikus előírás csoport mindkét előírás csoportjában választotta a

„Növényvédőszer mentes tartós zöldugár/méhlegelő szegély fenntartása a bevitt terület kerületének legalább 25 %-án legalább 3 évig, legalább 3/6 m szélességben.” előírást, akkor az adott tematikus előírás csoport két előírás csoportjában található összes kötelezettségvállalással érintett egybefüggő terület(ek) összkerületének figyelembe vételével, összevontan kell teljesítenie az előírást.”

FONTOS Amennyiben a támogatást igénylő a horizontális szántó, vízvédelmi szántó erózió-érzékeny területi lehatárolással, vízvédelmi szántó belvíz-érzékeny területi lehatárolással és vízvédelmi szántó aszály-érzékeny területi lehatárolással tematikus előírás csoportok esetében mindkét előírás csoportban választotta „A vetésszerkezetben évente legalább 15 % szálaspillangós takarmánynövény, valamint legalább 5 % zöldugár tartása. / A vetésszerkezetben évente legalább 20% szálaspillangós takarmánynövény, valamint legalább 20% zöldugár tartása.” választható előírást, akkor az adott tematikus előírás csoport két előírás csoportjában található összes kötelezettségvállalással érintett egybefüggő terület(ek) összterületére vonatkozóan kell teljesítenie az előírást.

A fentiek alapján, ha egy ügyfél 2 előírás csoportot állított össze és mindkettőben szerepel az érintett előírás, akkor nemcsak 1-1 csoport szintjén, hanem teljesen összevontan kell teljesíteni az előírást, így a szankció megállapítása is összevontan történhet meg. Amennyiben a meg nem felelés típusa a „nem teljesült 3 éven keresztül az előírás”, akkor jelen pályázati felhívás szerint valamennyi, a vállalt előírással érintett összes poligon kizárásra fog kerülni.

A meg nem felelés vizsgálata a következőképpen történik: mivel ezen előírást az ügyfél az 5 év során bármikor teljesítheti és legalább 3 évig kell a szegélyt fenntartani, ezért ennek teljesítését leghamarabb a 3. évi egységes kérelem benyújtási időszakának lezárta után lehet vizsgálni.

Ha egy gazdálkodó a program első két évében fenntartotta a táblaszegélyt, azonban a 3. évben kiszántja, akkor az ügyfél még a 3. évben máshol is telepíthet szegélyt amit ha fenntart a 4. és 5 évben is – az előírásoknak megfelelő módon –, akkor még teljesíteni tudja a szegélyre vonatkozó előírást, így e tekintetben még nem kap szankciót.

Amennyiben a szegéllyel érintett területét visszavonja, vagy kizárásra kerül, úgy az az 5 év vonatkozásában is törlésre kerül, tehát ismételtén át kell számítani területméretre és hossza vonatkozó teljesítéseket.

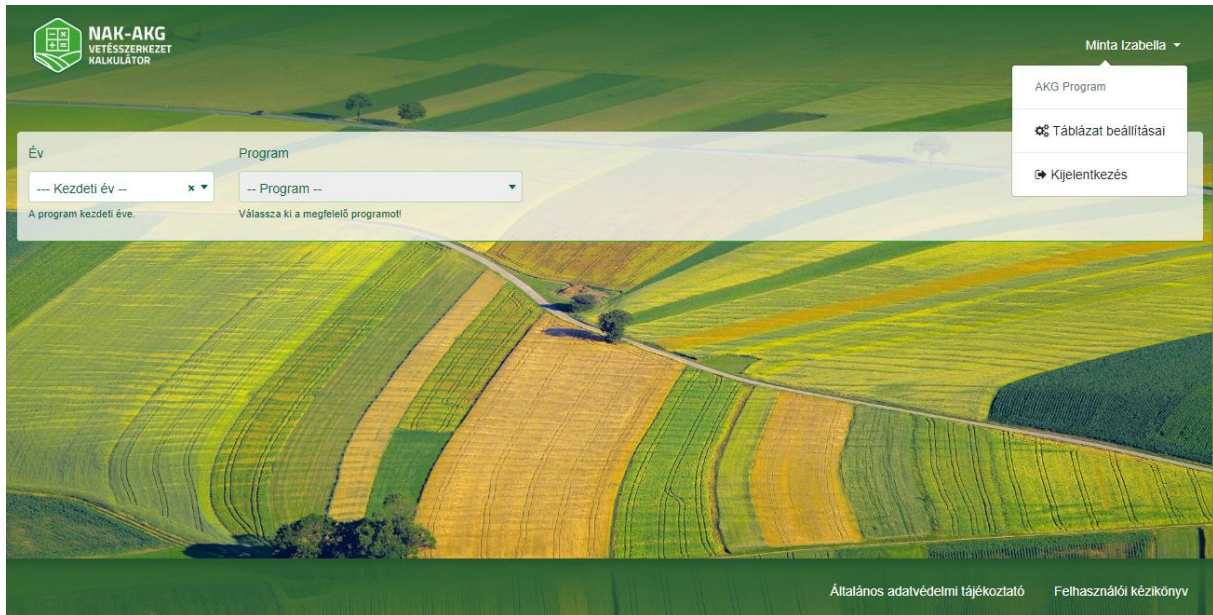
III. FELÜLET

Bejelentkezést követően, a munkafelület jobb alsó részén található „**Felhasználói kézikönyv**” linkre kattintva találja meg a kitöltési útmutatót letölthető formátumban.

FONTOS! A vetésszerkezeti kalkulátor megfelelő alkalmazásához az útmutatót figyelmesen olvassa el!

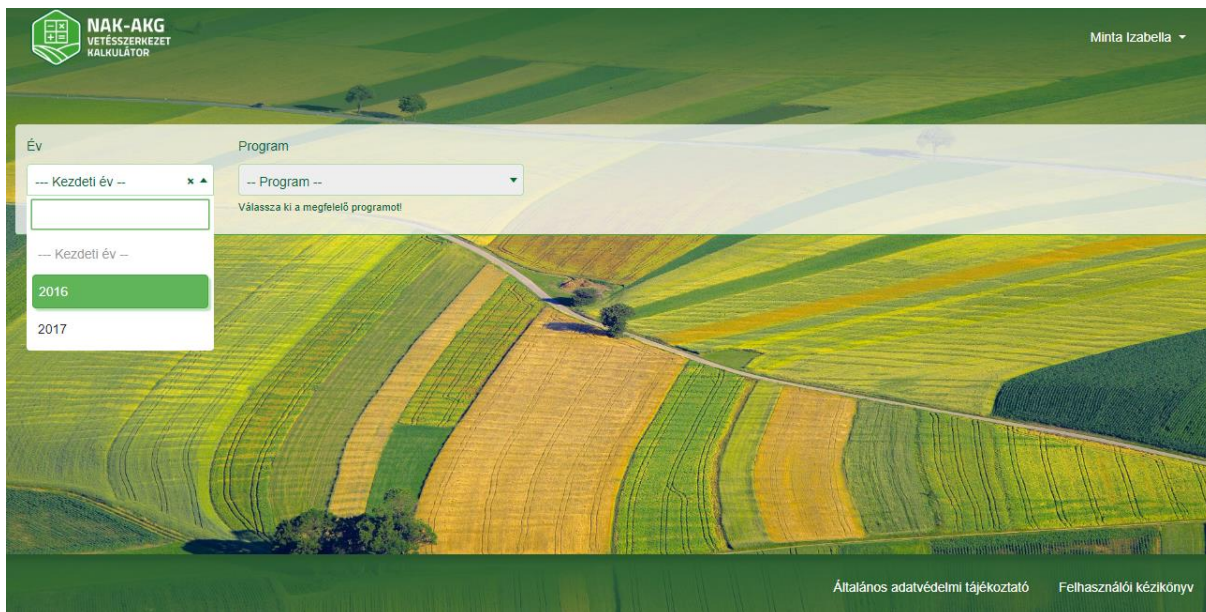
A különböző kultúrák, hasznosítási kódok vetésváltás szabályainak, valamint a vetésszerkezeti előírásoknak megfelelő csoportokba sorolását az „XLS” („AKG vetésszerkezeti előírásoknak megfelelő növénycsoportok”) ikonra kattintva letölthető excel táblázatban tekintheti át.

A programból a jobb felső sarokban lévő profil neve alatt lenyíló menüben található kijelentkezés gombra kattintva jelentkezhet ki.

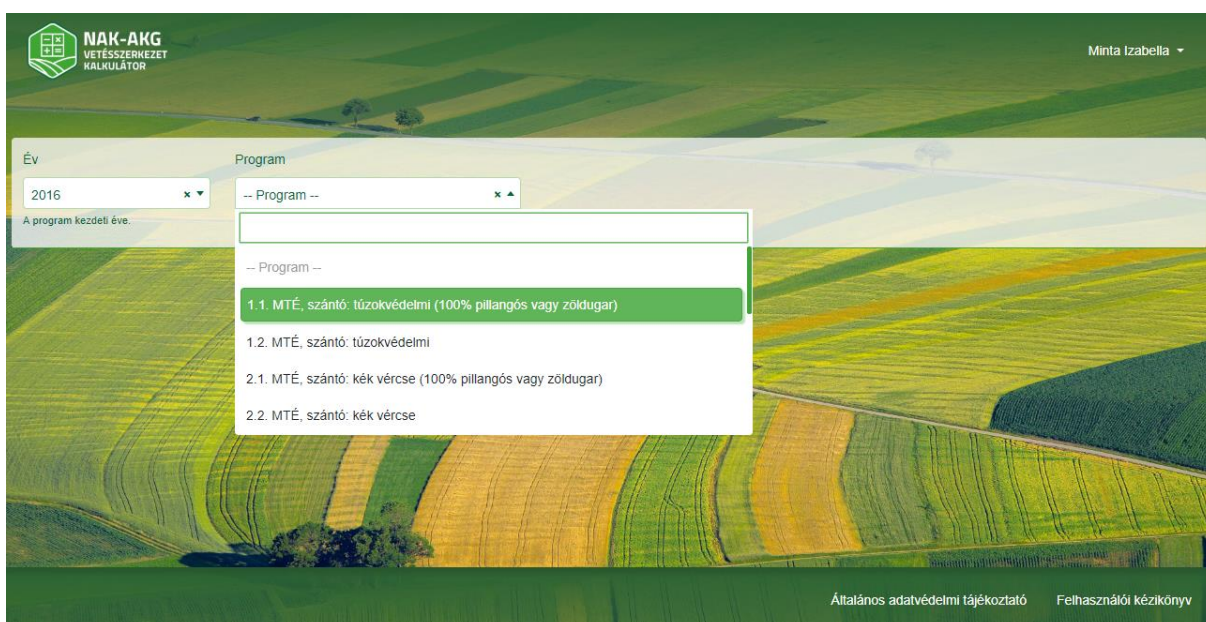


III/a. Tematikus előírás csoportok

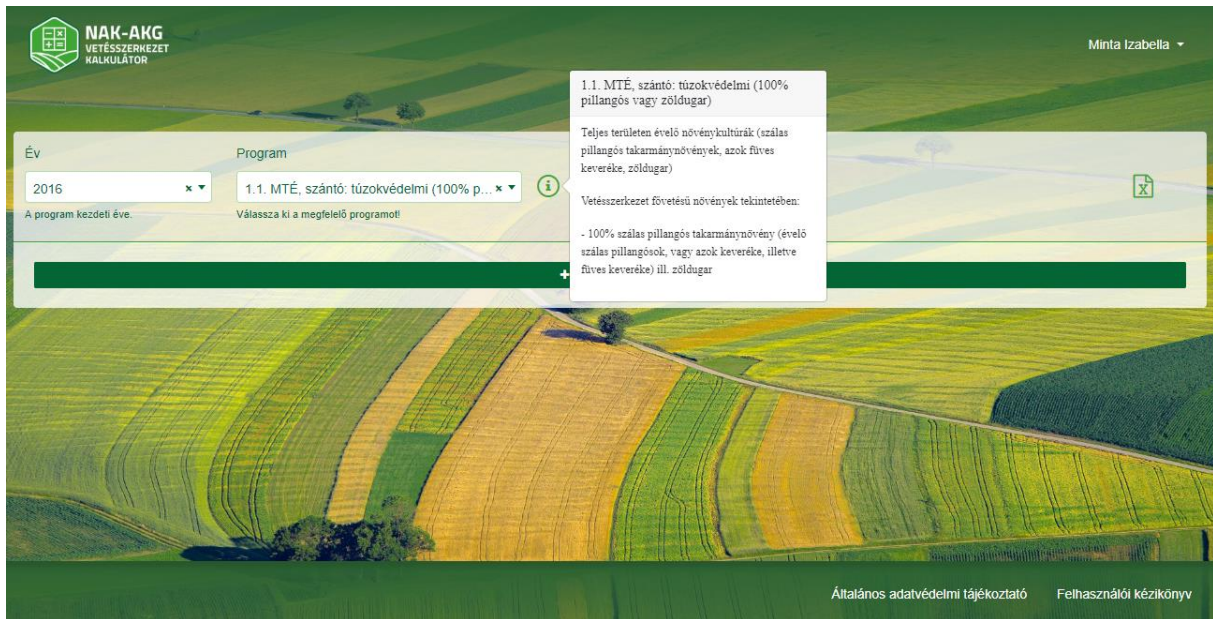
Tekintettel arra, hogy az AKG 2016-2020 és 2017-2021 kötelezettségvállalási időszakokkal indult, így első körben szükséges kiválasztania, hogy mely kötelezettségvállalási időszakhoz kapcsolódóan kapta meg Támogatói okiratát. Amennyiben mindkettőben érintett, úgy először a korábbi, majd a későbbi időintervallumhoz külön-külön tegye meg az alábbi lépéseket.



A „**Tematikus előíráscsoportok**” mellett a lenyíló ablak alkalmazásával válassza ki azon AKG szántóföldi tematikus előíráscsoportot, amelyben a vetésszerkezetet rögzíteni kívánja.



A tematikus előíráscsoport kiválasztását követően a lenyíló ablak mellett közvetlenül szereplő „i” ikonra kattintva a megjelenő „szöveg buborékban” olvashatja a kiválasztott tematikus előíráscsoportban elvárt vetésszerkezetre vonatkozó előírásokat.



III/b. KET- „Kötelezettségvállalással érintett egybefüggő területet”

A tematikus előírás csoport kiválasztását követően a „KET hozzáadása” feliratra kattintással adhat hozzá „Kötelezettségvállalással érintett egybefüggő területet”. Ezt annyiszor ismételje meg, amennyi a vetésszerkezeti előírásokkal KET szerepel adott tematikus előírás csoporthoz rendelt a Támogatói okiratában.

KET hozzáadásával automatikusan egy táblasor feltöltődik. Amennyiben további táblák tartoznak adott KET-hez, úgy a „Új sor hozzáadása” gomb megnyomásával a táblasor hozzáadásra kerülnek.

Annyi táblasort vegyen fel, amennyi tábla az adott KET-ben 5 év vonatkozásában a kifizetési kérelmekben legfeljebb rögzítésre került. (Például az első évben a KET 1. táblából állt, majd valamely évben elérve a maximumot 5 tábla került rögzítésre a kifizetési kérelemben, úgy 5 táblasor felvitele szükséges.)

Azon esetre is vegye számításba a tábla darabszámokat, ha adott évben nem kért rá AKG kifizetési kérelmet. Az 5 éven belül lehetősége van arra, hogy szankciómentesen egyszer az AKG kifizetési kérelmét mellőzze, de ez esetben is beszámításra kerül a vetésszerkezetbe a terület, mint egyéb növény (KNK01 kóddal).

A felületre írt adatok automatikusan mentésre kerülnek, így mentés gomb beiktatására nem került sor.

A „KET” megnevezésű oszlop jelenti az AKG-ban a „Kötelezettségvállalással érintett egybefüggő terület” fogalmát.

A „**KET azonosító**”-hoz a Támogatói okiratban szereplő 8 számjegyű „egyedi azonosító” számot kell megadni (ez a szám szerepel a kifizetési kérelemre hozott határozatokban is, mint „Kötelezettségvállalással érintett egybefüggő terület azonosítója”).

A „**KET Területe (ha)**” oszlopban azt az egységet, területet kell feltüntetni hektárban, négy tizedesjegy pontossággal, amely a Támogatói okiratban – NEM a kifizetési kérelemre hozott döntésben - szereplő értéket kell figyelembe venni „Támogatott terület (ha)” megnevezéssel szerepel. A KET terület megadása kötelező. Ennek hiányában hibaüzenet jelenik meg.

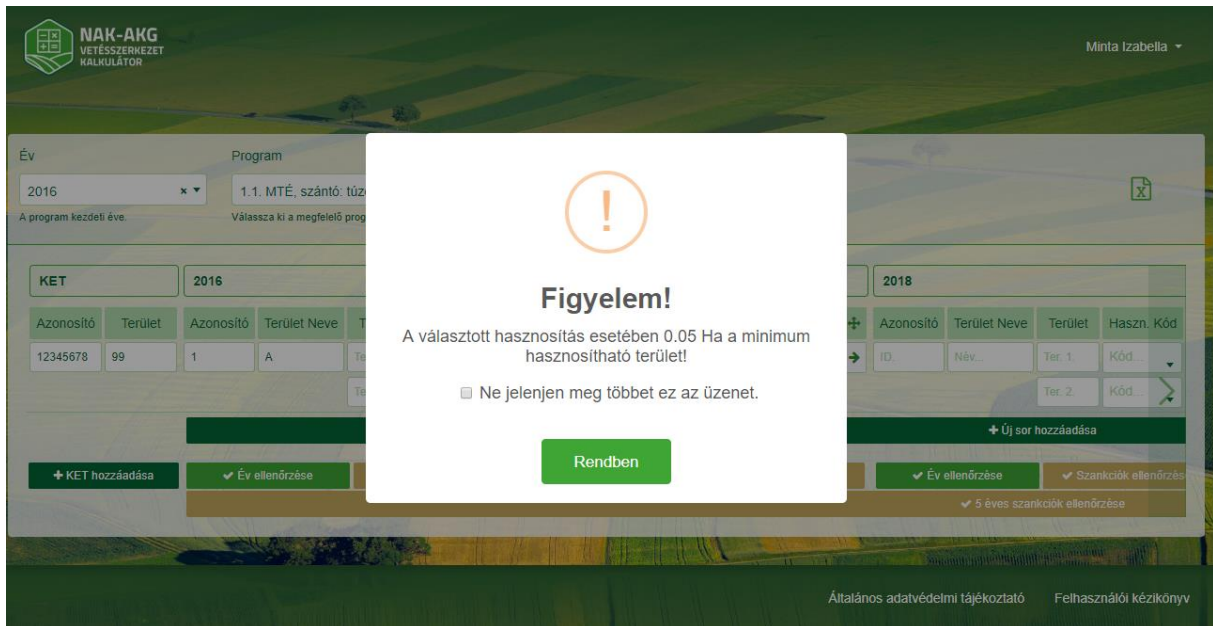
Amennyiben a KET-en belül a pályázati felhívásban foglaltaknak megfelelően megengedett részleges visszavonásra lehetősége adódik (vis maior), vagy részleges kizárásra kerül sor, úgy a KET területét is **FELTÉTLENÜL** csökkentse a „KET területe (ha)” oszlopban, mind az öt év vonatkozásában! Abban az esetben ne változtassa meg a KET területét, ha csak adott évben nem nyújt rá be, vagy nem akkora területre nyújt be kifizetési kérelmet. Ez esetben az eredeti területi értéket kell alkalmaznia a megfelelő vetésszerkezeti számításokhoz!

III/c. Táblák

„**Tábla sorszám**a” mezőbe az adott évi kifizetési kérelemben (vagy határozatban) szereplő tábla sorszámot kell beírni.

„**Tábla név**” mezőbe a gazdálkodó által mindennapokban használt név írható pl. Sándor dűlői tábla.

„**Terület (ha)**” mezőbe az adott évi kifizetési kérelemben (vagy döntésben a „Megállapított terület (ha)”, vagy a „Fizikai ellenőrzéssel megállapított terület (ha)”-tek közül a kisebbet kell beírni. A tábla területének megadása kötelező. Ennek hiányában hibaüzenet jelenik meg.



„**Haszn. Kód**” mezőbe az adott évi kifizetési kérelemben, vagy döntésben szereplő természetű kultúra MÁK által közétett hasznosítási kódját kell rögzíteni a legördülő ablak segítségével. A hasznosítási kód megadása kötelező, ennek hiányában hibüzenet jelenik meg.

FONTOS ! Amennyiben vis maior miatt PIH01 kód alkalmazására került sor, vagy a tematikus előírás csoportban nem engedélyezett kultúra termesztése folyt, úgy ezen területek az „Egyéb növény” vetésszerkezeti kategóriába kerülnek.

FONTOS ! Amennyiben adott évben nem nyújtott be kifizetési kérelmet, úgy az érintett tábla, vagy KET kifizetési kérelemmel nem érintett területére vonatkozóan a „KNK01” hasznosítási kódot válassza, mert a vetésszerkezetbe egyéb növényként kell figyelembe venni a területet.

Amennyiben területén „KEV” hasznosítási kód szerepel, úgy rögzítse a keveréken belüli növények hasznosítási kódját is annak érdekében, hogy a program figyelembe vehesse a szálás pillangós vetésszerkezetben, ha a keverék tartalmazott megfelelő kultúrát.

FONTOS! Amennyiben valamely KET területét adott évtől átadta más gazdálkodónak, úgy az érintett „KET”-et, mind az 5 év vonatkozásában törölnie kell ! Azaz az „ÁTAD” kód kerüljön rögzítésre és a továbbiakban a vetésszerkezetben nem kerül figyelembe vételre. Továbbiakban ezen terület nem vehető figyelembe a vetésszerkezetben. Azonban, amennyiben Ön 100 ha feletti területtel érintett a vetésszerkezeti előírások vonatkozásában, úgy az éves teljesítésnél elfogadásra kerül az átadott területhez kötődő teljesítés, de az esetileg szükséges 5 év átlagának kiszámításához már nem vehető figyelembe

FONTOS ! Amennyiben Ön átvesz KET területet valamely évben, úgy a területet a kötelezettségvállalás kezdetétől fel kell vezetnie a vetésszerkezetbe, mivel a táblán korábban termesztett növénykultúra az Ön vetésszerkezetébe kerül elszámolásra.

Adott táblában lehetőség van – javasolt – a **másodvetés** rögzítésére is. Ezt akkor is adja meg, ha csak résztáblán hajtotta végre. A másodvetés természetesen a vetésszerkezetbe nem, csak a vetésváltásnál kerül figyelembe vételre.

Adott gazdálkodási évet tartalmazó oszlopok között lévő „**zöld nyíl**”-ra kattintva lehetősége van arra, hogy az adott gazdálkodási év táblaadatait átmásolja a következő gazdálkodási évhez.

NAK-ÁKG
VETÉSSZERKEZET
KALKULÁTOR

Minta Izabella ▾

Év: 2016 Program: 1.1. MTÉ, szántó: tűzokvedelmi (100% p... ▾

A program kezdeti éve: Válassza ki a megfelelő programot!

KET				2016				2017				2018			
Azonosító	Terület	Azonosító	Terület Neve	Terület	Haszn. Kód	Azonosító	Terület Neve	Terület	Haszn. Kód	Azonosító	Terület Neve	Terület	Haszn. Kód		
12345678	99	1	A	88	KEV01	1	A	Ter. 1.	MEH01	ID.	Név...	Ter. 1.	Kód...		
				11	FOR01			Ter. 2.	Kód...			Ter. 2.	Kód...		
				12	PIL25 T...										
				13	UGA02										
				Ter. 5.	Kód...										

+ KET hozzáadása

+ KET hozzáadása ✓ Év ellenőrzése ✓ Szankciók ellenőrzése ✓ Év ellenőrzése ✓ Szankciók ellenőrzése ✓ Év ellenőrzése ✓ Szankciók ellenőrzése ✓ 5 éves szankciók ellenőrzése

III/d. KET illetve tábla törlése/visszavonás

Amennyiben Ön bármely adott tematikus előírascsoport vetésszerkezeti előírásában érintett kötelezettségvállalással érintett egybefüggő területet visszavont, vagy kizárták, úgy adott egységet az 5 év egészére törölnie kell a vetésszerkezet vonatkozásában (a vetésváltási szabályok mindattól függetlenül kötelezettségként szerepelnek).

Fentiek szerinti tábla, vagy KET törlésénél a vetésváltás, valamint a vetésszerkezet adatokat újból kell számolnia.

A táblasorok végén megjelenő „**piros háttérrel rendelkező kuka ikon** lenyomásával **törölheti** az adott KET-et. Erre szükség lehet pl. visszavonás esetén, hiszen akkor az egész KET-et törölnie kell, hogy kikerüljön az 5 évre vonatkoztatottan elvárt vetésszerkezetből.

NAK-AGK VETÉSSZERKEZET KALKULÁTOR

Minta Izabella

Év: 2016 Program: 1.1. MTÉ, szántó: tűzokvédelmi (100% p...)

A program kezdeti éve: Válassza ki a megfelelő programot!

2018				2019				2020			
Azonosító	Terület Neve	Terület	Haszn. Kód	Azonosító	Terület Neve	Terület	Haszn. Kód	Azonosító	Terület Neve	Terület	Haszn. Kód
1	A	88	KEV01	1	A	88	KEV01	1	A	88	KEV01
		11	FOR01			11	FOR01			11	FOR01
		12	PIL25 T...			12	PIL25 T...			12	PIL25 T...
		13	UGA03			13	UGA03			13	Kód...
		Ter. 5.	Kód...			Ter. 5.	Kód...			Ter. 5.	Kód...

+ Új sor hozzáadása

Év ellenőrzése Szankciók ellenőrzése

5 éves szankciók ellenőrzése

Tábla törlése külön nem lehetséges. A tábla mezőiben lévő adatok törlésével a tábla inaktívulódik.

A fentiek szerinti esetben az egyes évek oszlopai alatt, az új helyzetnek megfelelő vetésszerkezeti arányok ismételt átszámítása miatt indokolt a „2016. évi ellenőrzés” felírra történő kattintás.

NAK-AGK VETÉSSZERKEZET KALKULÁTOR

Minta Izabella

Év: 2016 Program: 1.1. MTÉ, szántó: tűzokvédelmi (100% p...)

A program kezdeti éve: Válassza ki a megfelelő programot!

KET				2016				2017				2018			
Azonosító	Terület Neve	Terület	Haszn. Kód	Azonosító	Terület Neve	Terület	Haszn. Kód	Azonosító	Terület Neve	Terület	Haszn. Kód	Azonosító	Terület Neve	Terület	Haszn. Kód
12345678	99	1	A	88	KEV01	1	A	88	KEV01	1	A	88	KEV01	1	A
				11	FOR01			11	FOR01			11	FOR01		
				12	PIL25 T...			12	PIL25 T...			12	PIL25 T...		
				13	UGA02			13	UGA03			13	UGA03		
				Ter. 5.	Kód...			Ter. 5.	Kód...			Ter. 5.	Kód...		

2016 évi ellenőrzés

+ Új sor hozzáadása

+ KET hozzáadása

Év ellenőrzése Szankciók ellenőrzése

5 éves szankciók ellenőrzése

IV. A tematikus előírás csoportra vonatkozó előírásainak ellenőrzése

Adott gazdálkodási év valamennyi KET, és ehhez tartozó táblák adatainak felvitelét követően a hasáb alján szereplő pl. „2016. évi ellenőrzés” felírra kattintással megkapja a számítást az

adott évi tervezett/megvalósított illetve a göngyöltett – 5 gazdálkodási év - vetésszerkezetre vonatkozóan.

Év	KET terület (ha)	A tábla terület (előírás) (ha)	A tábla terület (nem előírás) (ha)	Előírás	Terület (ha/%)
2017	99 ha	0 ha	99 ha	100% szálas pillangós takarmánynövény (évelő szálas pillangósok, vagy azok keveréke, illetve fűves keveréke) ill. zöldugár.	0 ha 0 %
2018	99 ha	0 ha	99 ha	100% szálas pillangós takarmánynövény (évelő szálas pillangósok, vagy azok keveréke, illetve fűves keveréke) ill. zöldugár.	0 ha 0 %
2019	99 ha	0 ha	99 ha	100% szálas pillangós takarmánynövény (évelő szálas pillangósok, vagy azok keveréke, illetve fűves keveréke) ill. zöldugár.	0 ha 0 %
2020	99 ha	0 ha	99 ha	100% szálas pillangós takarmánynövény (évelő szálas pillangósok, vagy azok keveréke, illetve fűves keveréke) ill. zöldugár.	0 ha 0 %

IV/a Vetésszerkezet adott évi adatainak értelmezése

Adott évi vetésszerkezet pl. „2016. évi ellenőrzés” felírra történő kattintás után lenyíló hasáb felső részében ellenőrizhető az alábbiak szerint.

„KET terület” a tematikus előíráscsoport vetésszerkezeti előírásaihoz tartozó KET területek összessége hektárban.

„Tábla terület (előírás)” a tematikus előíráscsoport vetésszerkezeti előírásaiban nevesített kultúrák/növénycsoportok által elfoglalt összes terület hektárban

„Tábla terület (nem előírás)” a tematikus előíráscsoport vetésszerkezeti előírásaiban külön nem nevesített kultúrák/növénycsoportok által elfoglalt összes terület hektárban.

„Előírás - Terület (ha/%)” a célprogram vetésszerkezeti előírásaiban szereplő kultúrák/növénycsoportok felsorolása, megjelenítve az adott évben a csoporthoz tartozó összesített hektárt és az adott évi összes területhez viszonyított %-os arányt („Tábla területe (előírás)” = kultúrák/növénycsoport szerinti területek összessége évente).

IV/b. A vetésszerkezet göngyöltett adatainak értelmezése

A támogatási időszak teljes egészére vonatkoztatott részarány a pl. „2016. évi ellenőrzés” felírra történő kattintás után lenyíló hasáb alsó részében ellenőrizhető az alábbiak szerint

„**Előírás - Terület (ha/%)**” a tematikus előírás csoport vetésszerkezeti előírásaiban szereplő kultúrák/növénycsoportok felsorolása, megjelenítve az aktuális és az előző években már adott kultúrához/növénycsoportokhoz tartozó mindösszesen terület hektárban és ennek %-os aránya a támogatási időszak egészében a tematikus előírás csoportokhoz tartozó „KET”-ek összes területéhez viszonyítva („KET Terület” x 5 gazdálkodási év) (göngyöltetett adat) .

Amennyiben a göngyöltetett adatsorban – „A támogatási időszak teljes egészére vonatkoztatott részarány” - piros színnel jelenik meg a %-os értéket mutató szám, úgy az jelzi, hogy ott a gazdálkodó **még nem teljesítette** az 5 év átlagában a növénycsoportra vonatkozóan elvárt vetésszerkezeti arányt.

A tematikus előírás csoportoknál rögzített **vetésszerkezetet 100 ha illetve az alatt ugyanis** nem évente, hanem az 5 év átlagában kell teljesítenie az előírások szerint a főnövények által alkotott növénycsoportok vonatkozásában. A tematikus előírás csoportra vonatkozó előírás növénycsoportonkénti teljesítésének mértékét a 2016-2020 illetve a 2017-2021 évet jelző oszlopok mutatják, attól függően, hogy melyik év vonatkozásában vált az intézkedés kedvezményezettjévé a VP AKG-ban (2016-ban, vagy 2017 évben).

100 ha feletti – vetésszerkezeti előírással érintett – egységek/évek esetében a vetésszerkezetet évente is teljesíteni kell !

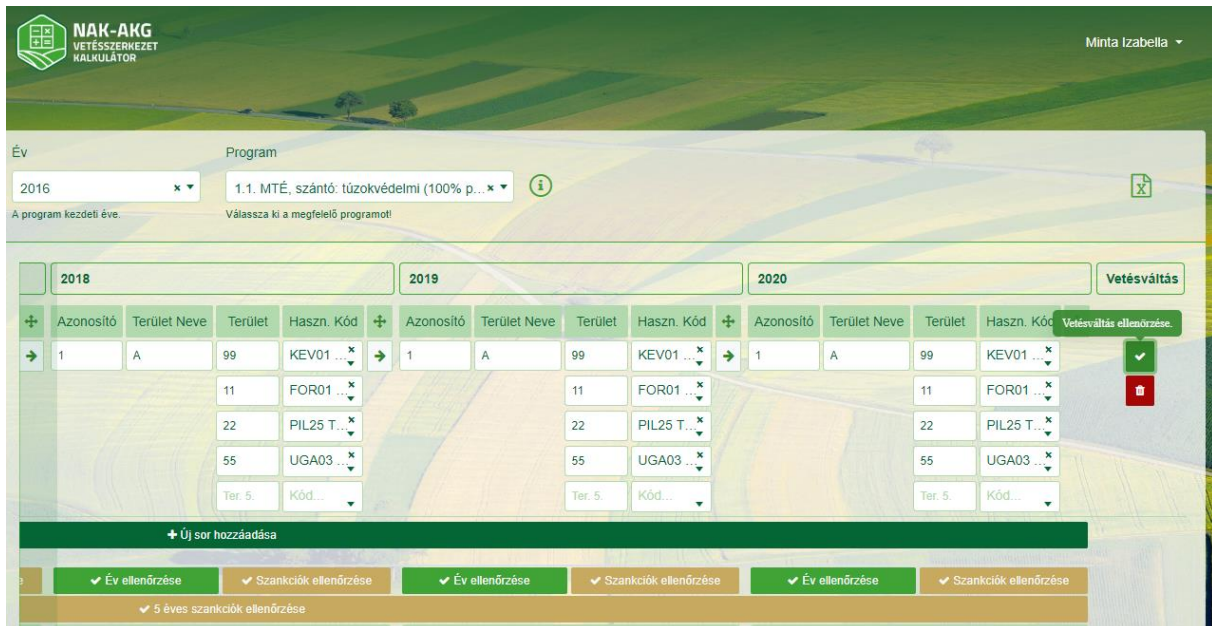
FONTOS ! Mindig a megfelelő évet válassza ki az adatok felvitelekor.

V. Vetésváltás szabályainak ellenőrzése

Valamennyi KET sorában szerepel a „**Vetésváltás**” **hasáb**, melyben táblasoronként a törlés ikon felett található képre kattintással tájékoztató jelleggel áttekintheti, hogy Ön a KET

vonatkozásában, adott táblasorban megfelelően alkalmazta-e a HMKÁ (Helyes Mezőgazdasági és Környezeti Állapot) vetésváltás szabályait. A program által tényleges táblaszintű ellenőrzés nem lehetséges, hiszen térinformatikailag nem ellenőrizhető, hogy az adott KET-hez tartozó táblák átfedése milyen mértékű, vagy elhelyezkedése változott-e az előző évekhez képest. Ezen háttéradat hiányában csak esetleges meg nem felelést jelez a rendszer, ha adott táblában az 5 év során vetésváltás szabályainak figyelmen kívül hagyását észleli a rögzített adatok alapján. Vetésváltás esetén természetesen a másodvetés is figyelembe vételre kerül. A másodvetés rögzítése ennek megfelelően szükséges.

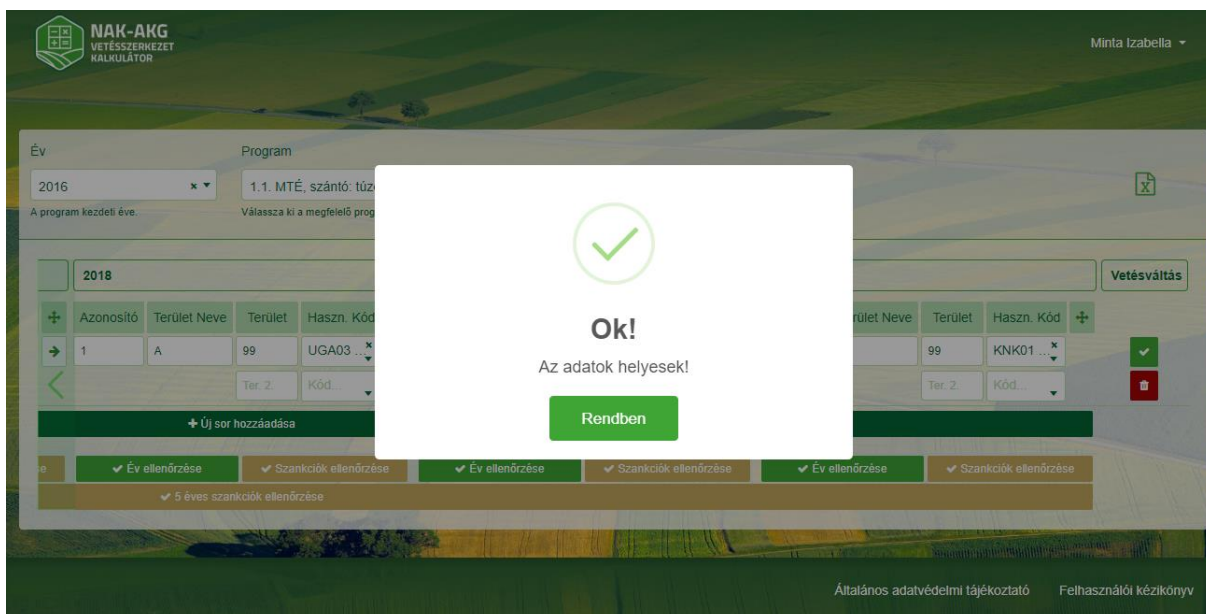
Zöld pipa ikonra kattintva ellenőrzi a rendszer a vetésváltás szabályait, majd egy rendszerüzenet jelzi, amennyiben a beírt adatok alapján meg nem felelés nem állapítható meg vetésszerkezet vonatkozásában. Meg nem felelés esetén a hasámban rögzítésre kerül, az érintett kultúrára vonatkozó előírás, valamint annak jelzése, hogy mely HMKÁ előírást sérthet. A beírt adatokban visszakereshető, illetve a gazdálkodó a térképi adatok áttekintésével ellenőrizheti.



Amennyiben az adott évben nem nyújtott be kifizetési kérelmet, s ezért a vetésszerkezet miatt az „KNK01” kódot rögzítette, úgy a vetésváltás szabályainak ellenőrzéséhez átmenetileg írja be a területen ténylegesen termelt növény hasznosítási kódját, ezt követően pedig ellenőrizz a vetésváltási szabályokat a táblasor végén lévő ikon megnyomásával. Természetesen a vetésszerkezet számításához a „KNK01” kódot kell ismét rögzítenie és az adatokat számítani.

A vetésváltás szabályainak korrekt ellenőrzéséhez fel kell vinnie pl. táblabontás során a táblák előéletét, azaz mely növényi kultúra volt fellelhető az elődtáblán. Ugyanez vonatkozik táblaegyesítés esetén, ekkor az egyesített táblát kell az előd tábláknak megfelelő sorokra bontania.

FONTOS ! Ha valamely adat módosításra kerül, akkor az ellenőrzés ikonokra, feliratokra történő ismételt kattintás szükséges, az így módosult adatokra történő számítás érdekében.



VI. Vetésszerkezeti követelmények tematikus előírás csoportonként

Amennyiben a vetésszerkezeti vállalással érintett területek összege meghaladja a 100 ha-t, úgy évente, míg 100 ha és az alatti összterületi vállalások során az alábbi vetésszerkezetet 5 év átlagában kell teljesítenie a kedvezményezettnek:

Horizontális

szántó:

A vetésszerkezetben legalább 15 % szalmas pillangós takarmánynövény, valamint legalább 5 % zöldugor tartása.

MTÉ: tűzokvédelmi

A tematikus előírás csoporttal érintett teljes területen évelő növénykultúrák (szalmas pillangós takarmánynövények, azok füves keveréke, zöldugor) termesztése, vagy a következő vetésszerkezet betartása fővetésű növények tekintetében: legalább 20% kalászos gabona, legalább 20% szalmas pillangós takarmánynövény (évelő szalmas pillangósok, vagy azok keveréke, illetve füves keveréke), legalább 20% zöldugor, legalább 10 % őszi káposztarepce, legfeljebb 20% egyéb kultúra.

MTÉ: Kék vércse

Évelő növénykultúrák (szalmas pillangós takarmánynövények, azok füves keveréke, zöldugor) termesztése, vagy a következő vetésszerkezet betartása fővetésű növények tekintetében: legalább 30% kalászos gabona, legalább 20% évelő szalmas pillangós takarmánynövény (évelő szalmas pillangósok, vagy azok keveréke, illetve fű és keveréke), legalább 20% zöldugor, egyéb kultúra legfeljebb 20 %.

MTÉ: Alföldi madárvédelem

A tematikus előírás csoporttal érintett teljes területen évelő növénykultúrák (szalmas pillangós takarmánynövények, azok füves keveréke, zöldugor) termesztése, vagy a következő

vetésszerkezet betartása fővetésű növények tekintetében: legalább 20% kalászos gabona, legalább 20% évelő szálaspillangós takarmánynövény (évelő szálaspillangósok, vagy azok keveréke, illetve füves keveréke), legalább 20% zöldugor, egyéb kultúra legfeljebb 30 %.

MTÉ: hegy-, dombvidéki madárvédelem

A tematikus előírás csoporttal érintett teljes területen évelő növénykultúrák (szálaspillangós takarmánynövények, azok füves keveréke, zöldugor) termesztése, vagy a következő vetésszerkezet betartása fővetésű növények tekintetében: legalább 30% kalászos gabona, legalább 20% szálaspillangós takarmánynövény (évelő szálaspillangósok, vagy azok keveréke, illetve füves keveréke), legalább 10% zöldugor, legfeljebb 25% egyéb kultúra.

MTÉ: erózió érzékeny terület

A vetésszerkezetben évente legalább 15% szálaspillangós takarmánynövény, valamint legalább 5% zöldugor tartása.

A vetésszerkezetben a kapás növények aránya legfeljebb 20% lehet.

MTÉ: belvíz érzékeny terület

A vetésszerkezetben évente legalább 15% szálaspillangós takarmánynövény, valamint legalább 5% zöldugor tartása.

MTÉ: aszály érzékeny terület

A vetésszerkezetben évente legalább 15% szálaspillangós takarmánynövény, valamint legalább 5% zöldugor tartása.

A vetésszerkezetben évente legalább 20% szálaspillangós takarmánynövény, valamint legalább 20% zöldugor tartása.

VII. Vetésváltás

HMKÁ vetésváltás szabályai

- Önmaguk után ugyanazon a területen nem termesztendő növények: burgonya, napraforgó, káposztarepce, szójabab, cukorrépa, olajtök, dinnye;
- Egymás után két évig termesztendő önmaga után: rozs, búza, tritikálé, árpa, zab, cirokfélék; tökre oltott dinnye.
- Egymás után legfeljebb három évig termesztendő önmaga után: dohány és a kukorica;
- Egymás után legfeljebb négy évig termesztendő: vetőmag termesztés céljából hibridkukorica;
- Minden egyéb növény több évig termesztendő önmaga után.

A vetésváltási szabályok teljesítésébe az elektronikus felületen bejelentett másodvetést figyelembe kell venni.

VIII. Szankciók

Vetésszerkezet vonatkozó szankciók

Az egyes szankció típusok értelmezése			
Szankció	Szankció szintje	Szankció időbelisége	Szankció mértéke
S0	kötelezettségvállalással érintett egybefüggő terület/ek vagy ezen területek összege	adott évre vonatkozó	-1%
S1			-3%
S2			-10%
S3			-20%
S4			-50%
S5			-100%
S6		teljes támogatási időszakra vonatkozó	kizárás, jogosulatlan igénybevétel
S7	tematikus előírás csoport	adott évre vonatkozó	-1%
S8			-3%
S9			-5%
S10			-10%
S11			-50%
S12			

Támasztás címe	A támogatás előírásai	Ellenőrzés		Meg nem felelés típusa	Szankció
		Szintje			Első alkalom

földhasználati kategória

5 év alatt legalább egy alkalommal zöldtrágyanövény termesztése, vagy istállótrágya, vagy baktériumtrágya kijuttatása	5. év végén	kötelezettségvállalással érintett egybefüggő terület	5.) Nem került megvalósításra a zöldtrágyázás, vagy az istállótrágya, vagy a baktériumtrágya kijuttatása	5. a) a terület 20% alatti részén	S1
				5. b) a terület 20% feletti részén	S2
Egy tábla maximális mérete 40 ha.	évente	tábla	6.) a tábla területe meghaladja a 40 ha-t		S3
Középmély lazítás elvégzése 5 év alatt legalább egy alkalommal	5. év végén	kötelezettségvállalással érintett egybefüggő terület	9.) Nem került alkalmazásra középmély lazítás	9. a) a terület 20% alatti részén	S1
				9. b) a terület 20% feletti részén	S2
A támogatásba vont teljes területen - az évelő szántóföldi kultúrák és zöldugar kivételével - a táblák maximális mérete 5 ha.	évente	tábla	10.) a tábla területe meghaladja az 5 ha-t		S3
Növényvédőszer mentes tartós zöldugar/méhlegelő szegély fenntartása a bevitt terület kerületének legalább 25 %-án legalább 3 évig, legalább 3 méter szélességben.	évente	kötelezettségvállalással érintett egybefüggő területek összterülete	14. a) A szegély nagysága nem éri el a bevitt terület kerületének 25% -át		S0
	5. év végén		14. b) A növényvédőszer mentes zöldugar/méhlegelő szegély szélessége nem éri el a 3 métert és/vagy meghaladja a 10 métert		S0
			14. c) Nem teljesült a 3 éven keresztül az előírás		S6
Növényvédőszer mentes tartós zöldugar/méhlegelő szegély fenntartása a bevitt terület kerületének legalább 25 %-án legalább 3 évig, legalább 6 méter szélességben.	évente	kötelezettségvállalással érintett egybefüggő területek összterülete	15. a) A szegély nagysága nem éri el a bevitt terület kerületének 25% -át		S1
	5. év végén		15. b) A növényvédőszer mentes zöldugar/méhlegelő szegély szélessége nem éri el a 6 métert és/vagy meghaladja a 10 métert		S0
			15. c) Nem teljesült a 3 éven keresztül az előírás		S6

A vetésszerkezetben évente legalább 15 % szálas pillangós takarmánynövény, valamint legalább 5 % zöldugar tartalma. Az előírással érintett 100 ha és az alatti területek esetén 5 év alatt, 100 ha felett pedig évente kell teljesíteni.	évente	kötelezettségvállalással érintett egybefüggő területek összterülete	16 a) Az előírással érintett 100 ha feletti területek esetében	16.a) a szálas pillangós takarmánynövények részaránya nem éri el a 15%-ot, de legalább 10%	S7		
				16.ab) a szálas pillangós takarmánynövények részaránya nem éri el a 10%-t	S8		
	16.ac) a zöldugar részaránya nem éri el az 5%-ot			S7			
	16.ba) a szálas pillangós takarmánynövények részaránya nem éri el a 15%-ot, de legalább 10%			S8			
5. év végén	5. év végén	kötelezettségvállalással érintett egybefüggő terület	16 b) Az előírással érintett 100 ha és az alatti területek esetében	16.bb) a szálas pillangós takarmánynövények részaránya nem éri el a 10%-t	S9		
				16.bc) a zöldugar részaránya nem éri el az 5%-ot	S8		
5 év alatt további egy alkalommal zöldtrágyanövény termesztése, vagy istállótrágya, vagy baktériumtrágya kijuttatása.	5. év végén			kötelezettségvállalással érintett egybefüggő terület	17.) Nem került megvalósításra a zöldtrágyázás	17. a) a terület 20% alatti részén	S1
						17. b) a terület 20% feletti részén	S2

Sorszám	Előírás típusa	A támogatás előírásai	Ellenőrzés		Meg nem felelés típusa
			Szintje		
Magas Természeti Értékű területi lehatárolás, szántó földhasználati kategória, tűzokvédelmi előírásokkal					
59	A	5 év alatt legalább egy alkalommal	5. év végén	kötelezettségváll	59.) Nem került 59. a) a terület alatti részén

		zöldtrágyanövény termesztése, vagy istállótrágya, kijuttatása.		lalással érintett egybefüggő terület	megvalósításr a a zöldtrágyanöv ény termesztése, vagy istállótrágya, kijuttatása	59. b) a terület feletti részén
60	A	Egy tábla maximális mérete 40 ha	évente	tábla	60.) a tábla területe meghaladja a 40 ha-t	
70	ZA	A tábla szélein legalább 6 méter széles növényvédőszer- mentes táblaszegélyt kell hagyni.	évente	kötelezettségvállalással érintett egybefüggő terület	70. a) Nincs növényvédőszer- mentes táblaszegély 70. b) Van növényvédőszer- mentes táblaszegély, de kevesebb, mint 6 m	70. aa) a terület alatti részén 70. ab) a terület feletti részén 70. ba) a terület alatti részén 70. bb) a terület feletti részén
73	ZA	A tematikus előírás csoporttal érintett teljes területen évelő növénykultúrák (szálas pillangós takarmánynövények, azok füves keveréke, zöldugar) termesztése, vagy a következő vetésszerkezet betartása fővetésű növények tekintetében: legalább 20% kalászos gabona, legalább 20% szálas pillangós takarmánynövény (évelő szálas pillangósok, vagy azok keveréke, illetve füves keveréke), legalább 20% zöldugar, legalább 10 % őszi káposztarepce, legfeljebb 20% egyéb kultúra. Az előírással érintett 100 ha és az alatti területek esetén 5 év	évente	kötelezettségvállalással érintett egybefüggő területek összterülete	73. a) Az előírással érintett 100 ha feletti területek esetében	73. aaa) A kalászos gabona részaránya még nem éri el a 20%-ot 73. aab) A kalászos gabona részaránya még nem éri el a 20%-ot, de legalább 10%-ot 73. aba) A szálas pillangós takarmánynövények részaránya még nem éri el a 20%-ot 73. abb) A szálas pillangós takarmánynövények részaránya még nem éri el a 20%-ot, de legalább 10%-ot 73. ac) A káposztarepce részaránya még nem éri el az előírás szintjét 73. acb) A káposztarepce részaránya még nem éri el a 20%-ot, de legalább 10%-ot

		<p>alatt, 100 ha felett pedig évente kell teljesíteni.</p>				<p>73. ada) A káposztarepc részarány nem éri el a 30%-ot, de eléri az 5% 73. adb) A káposztarepc részarány nem éri el az 73. aea) Az kultúra ré mértéke 20 é közötti 73. aeb) Az kultúra ré mértéke 25%</p>
			<p>5. év végén</p>		<p>73. b) Az előírással érintett 100 ha és az alatti területek esetében</p>	<p>73. baa) A k gabona ré mértéke nem 10%-ot 73. bab) A k gabona ré mértéke nem 20%-ot, de 10%-ot 73. bba) A pillangós takarmánynő részarány nem éri el a 1 73. bbb) A pillangós takarmánynő részarány nem éri el a 2 de eléri a 10% 73. bca) A z részarány nem éri el az 73. bcb) A z részarány nem éri el a 2 de eléri a 10% 73. bda) A káposztarepc részarány nem éri el a 3 de eléri az 5%</p>

						<p>73. bdb) A káposztarepc részarány nem éri el az</p> <p>73. bea) Az kultúra ré mértéke 20 é közötti</p> <p>73. beb) Az kultúra ré mértéke 25%</p>
79	V	A támogatásba vont teljes területen - az évelő szántóföldi kultúrák és zöldugar kivételével - a táblák maximális mérete 5 ha.	évente	tábla	79.) a tábla területe meghaladja a 5 ha-t	
82	V	Növényvédőszer mentes tartós zöldugar/méhlegelő szegély fenntartása a bevitt terület kerületének legalább 25 %-án legalább 3 évig, legalább 3 m szélességben.	évente	kötelezettségvállalással érintett egybefüggő területek összterülete	82. a) A szegély nagysága nem éri el a bevitt terület kerületének 25%-át	
			5. év végén		82. b) A növényvédőszer zöldugar/méhlegelő szélessége nem éri el a 3 m-t és/vagy meghaladja a 10 métert	
83	V	Növényvédőszer mentes tartós zöldugar/méhlegelő szegély fenntartása a bevitt terület kerületének legalább 25 %-án legalább 3 évig, legalább 6 m szélességben.	évente	kötelezettségvállalással érintett egybefüggő területek összterülete	83. a) A szegély nagysága nem éri el a bevitt terület kerületének 25%-át	
			5. év végén		83. b) A növényvédőszer zöldugar/méhlegelő szélessége nem éri el a 6 m-t és/vagy meghaladja a 10 métert	
					83. c) Nem teljesült a 3. pontban meghatározottak szerint	

Sorszám	Előírás típusa	A támogatás előírásai	Ellenőrzés		Meg nem felelés típusa
			Szintje		
Magas Természeti Értékű területi lehatárolás, szántó földhasználati kategória, kék vércse védelmi előírások					
88	A	5 év alatt legalább egy alkalommal zöldtrágyanövény termesztése, vagy istállótrágya, kijuttatása.	5. év végén	kötelezettségvállalással érintett egybefüggő terület	88.) Nem került megvalósításra a zöldtrágyanövény termesztése, vagy istállótrágya, kijuttatása
89	A	Egy tábla maximális mérete 40 ha	évente	tábla	89.) a tábla területe meghaladja a 40 ha-t
101	ZA	A tábla szélein legalább 6 méter széles növényvédőszermentes táblaszegélyt kell hagyni.	évente	tábla	101. a) Nincs növényvédőszermentes táblaszegély 101. b) Van növényvédőszermentes táblaszegély, de kevesebb, mint 6 m
104	ZA	Évelő növénykultúrák (szálas pillangós takarmánynövények, azok füves keveréke, zöldugar, illetve ideiglenes gyep) termesztése, vagy a következő vetésszerkezet betartása fővetésű növények tekintetében: legalább 30% kalászos gabona, legalább 20% évelő szálas pillangós takarmánynövény (évelő szálas pillangósok, vagy azok keveréke, illetve fű és keveréke), legalább 20% zöldugar, egyéb kultúra legfeljebb 20	5. év végén	kötelezettségvállalással érintett területek összterülete	104. a) A kalászos gabona aránya nem éri el a 30%-ot 104. b) Az évelő szálas pillangós takarmánynövény (évelő szálas pillangósok, vagy azok keveréke, illetve füves keveréke) aránya nem éri el a 20%-ot 104. c) A zöldugar

		%. Az előírást 100 ha és alatti tematikus előíráscsoportba vont terület esetén 5 év alatt kell teljesíteni.			aránya nem éri el a 20%-ot	104. cb) részarány 10% feletti
					104. d) Az egyéb kultúra aránya meghaladja a 20%-ot	104. da) részarány 20 és 25% között 104. db) részarány 25% feletti
		Évelő növénykultúrák (szálas pillangós takarmánynövények, azok füves keveréke, zöldugar, illetve ideiglenes gyepek) termesztése, vagy a következő vetésszerkezet betartása fővetésű növények tekintetében: legalább 30% kalászos gabona, legalább 20% évelő szálas pillangós takarmánynövény (évelő szálas pillangósok, vagy azok keveréke, illetve fű és keveréke), legalább 20% zöldugar, egyéb kultúra legfeljebb 20%. Az előírást 100 ha feletti tematikus előíráscsoportba vont terület esetén évente kell teljesíteni.	minden év évégén	kötelezettségvállalással érintett területek összterülete	104. e) A kalászos gabona aránya nem éri el a 30%-ot 104.f) Az évelő szálas pillangós takarmánynövény (évelő szálas pillangósok, vagy azok keveréke, illetve füves keveréke) aránya nem éri el a 20%-ot	104. ea) részarány 20-30% között 104. eb) A részarány mértéke 20% 104. fa) A részarány mértéke 10% 104. fb) részarány 10% feletti
					104.g) A zöldugar aránya nem éri el a 20%-ot	104. ga) részarány 10% alatti 104. gb) részarány 10% feletti
					104. h) Az egyéb kultúra aránya meghaladja a 20%-ot	104. ha) részarány 20 és 25% között 104. hb) részarány 25% feletti
107	V	A támogatásba vont teljes területen - az évelő szántóföldi kultúrák és zöldugar kivételével - a táblák maximális mérete 5 ha.	évente	tábla		107.) a tábla területe meghaladja a 5 ha-t
109	V	Növényvédőszermentes tartós	évente	kötelezettségvállalással érintett		109. a) A szegély nagysága meghaladja a bevitt terület kerületének

		zöldugár/méhlegelő szegély fenntartása a bevitt terület kerületének legalább 25 %-án legalább 3 évig, legalább 3 m szélességben.	5. év végén	egybefüggő területek összterülete	109. b) A növényvédőszer zöldugár/méhlegelő szélessége nem éri el a 3 m és/vagy meghaladja a 10 métert 109. c) Nem teljesült a követelmény keresztül az előírás
110	V	Növényvédőszer mentes tartós zöldugár/méhlegelő szegély fenntartása a bevitt terület kerületének legalább 25 %-án legalább 3 évig, legalább 6 m szélességben.	évente	kötelezettségvállalással érintett egybefüggő területek összterülete	110. a) A szegély nagysága nem éri el a bevitt terület kerületének legalább 25 %-át
			5. év végén		110. b) A növényvédőszer zöldugár/méhlegelő szélessége nem éri el a 6 m és/vagy meghaladja a 10 métert 110. c) Nem teljesült a követelmény keresztül az előírás

Sorszám	Előírás típusa	A támogatás előírásai	Ellenőrzés		Meg nem felelés típusa
				Szintje	
Magas Természeti Értékű területi lehatárolás, szántó földhasználati kategória, alföldi madárvédelmi előírás					
115	A	5 év alatt legalább egy alkalommal zöldtrágyanövény termesztése, vagy istállótrágya, kijuttatása.	5. év végén	kötelezettségvállalással érintett egybefüggő terület	115.) Nem került megvalósításra a zöldtrágyanövény termesztése, vagy istállótrágya, kijuttatása 115. a) a terület 20% alatti része 115. b) a terület 20% feletti része
116	A	Egy tábla maximális mérete 40 ha	évente	tábla	116.) a tábla területe meghaladja a 40 ha-t
126	ZA	A tábla szélein legalább 6 méter széles növényvédőszermentes táblaszegélyt kell hagyni.	évente	kötelezettségvállalással érintett egybefüggő terület	126. a) Nincs növényvédőszermentes táblaszegély 126. b) Van növényvédőszermentes táblaszegély, de
					126. aa) a terület 20% alatti része 126. ab) a terület 20% feletti része 126. ba) a terület 20% alatti része 126. bb) a terület 20% feletti része

					kevesebb, mint 6 m	
130	ZA	<p>A tematikus előírás csoporttal érintett teljes területen évelő növénykultúrák (szálas pillangós takarmánynövények, azok füves keveréke, zöldugar, illetve ideiglenes gyepek) termesztése, vagy a következő vetésszerkezet betartása fővetésű növények tekintetében: legalább 20% kalászos gabona, legalább 20% évelő szálas pillangós takarmánynövény (évelő szálas pillangósok, vagy azok keveréke, illetve füves keveréke), legalább 20% zöldugar, egyéb kultúra legfeljebb 30%. Az előírást 100 ha és alatti tematikus előírás csoportba vont terület esetén 5 év alatt kell teljesíteni.</p>		kötelezettségvállalással érintett területek összterülete	<p>130. a) A kalászos gabona aránya nem éri el a 20%-ot</p> <p>130. b) Az szálas pillangós takarmánynövény aránya nem éri el a 20%-ot</p> <p>130. c) A zöldugar aránya nem éri el a 20%-ot</p> <p>130. d) Az egyéb kultúra aránya meghaladja a 30%-ot</p>	<p>130. aa) részarány 10% feletti</p> <p>130. ab) részarány 10% alatti</p> <p>130. ba) részarány 10% alatti</p> <p>130. bb) részarány 10% feletti</p> <p>130. ca) részarány 5% alatti</p> <p>130. cb) részarány 5% feletti</p> <p>130. da) részarány 30 és 35 %</p> <p>130. db) részarány 35% feletti</p>
		<p>A tematikus előírás csoporttal érintett teljes területen évelő növénykultúrák (szálas pillangós takarmánynövények, azok füves keveréke, zöldugar, illetve ideiglenes gyepek) termesztése, vagy a következő vetésszerkezet</p>	5. év végén		<p>130. e) A kalászos gabona aránya nem éri el a 20%-ot</p> <p>130. f) Az szálas pillangós takarmánynövény aránya nem éri el a 20%-ot</p>	<p>130.ea) részarány 10% feletti</p> <p>130. eb) részarány 10% alatti</p> <p>130. fa) részarány 10% alatti</p> <p>130.fb) részarány 10% feletti</p>

		betartása fővetésű növények tekintetében: legalább 20% kalászos gabona, legalább 20% évelő szálás pillangós takarmánynövény (évelő szálás pillangósok, vagy azok keveréke, illetve füves keveréke), legalább 20% zöldugar, egyéb kultúra legfeljebb 30 %. Az előírást 100 ha feletti tematikus előírás csoportba vont terület esetén évente kell teljesíteni.			<p>130.g) A zöldugar aránya nem éri el a 20%-ot</p> <p>130. h) Az egyéb kultúra aránya meghaladja a 30%-ot</p>	<p>130. ga) részarány n 5% alatti</p> <p>130. gb) részarány n 5% feletti</p> <p>130. ha) részarány n 30 és 35 %</p> <p>130. hb) részarány n 35% feletti</p>
134	V	A támogatásba vont teljes területen - az évelő szántóföldi kultúrák és zöldugar kivételével - a táblák maximális mérete 5 ha.	évente	tábla	134.) a tábla területe meghaladja a 5 ha-t	
136	V	Növényvédőszer mentes tartós zöldugar/méhlegelő szegély fenntartása a bevitt terület kerületének legalább 25 %-án legalább 3 évig, legalább 3 m szélességben.	évente	kötelezettségvállalással érintett egybefüggő területek összterülete	<p>136. a) A szegély nagysága nem éri el a bevitt terület kerületének 25%-át</p> <p>136. b) A növényvédőszer szegély szélessége nem éri el a 3 m-t és/vagy meghaladja a 10 métert</p> <p>136. c) Nem teljesült a kötelezettségvállalás keresztül az előírás</p>	
137	V	Növényvédőszer mentes tartós zöldugar/méhlegelő szegély fenntartása a bevitt terület kerületének, legalább 25 %-án legalább 3 évig, legalább 6 m szélességben.	évente		<p>137. a) A szegély nagysága nem éri el a bevitt terület kerületének 25%-át</p> <p>137. b) A növényvédőszer szegély szélessége nem éri el a 6 m-t és/vagy meghaladja a 10 métert</p> <p>137. c) Nem teljesült a kötelezettségvállalás keresztül az előírás</p>	

Sorszám	Előírás típusa	A támogatás előírásai	Ellenőrzés	Meg nem felelés típusa
			Szintje	

Magas Természeti Értékű területi lehatárolás, szántó földhasználati kategória, hegy- és dombvidéki madár

143	A	5 év alatt legalább egy alkalommal zöldtrágyanövény termesztése, vagy istállótrágya, kijuttatása.	5. év végén	kötelezettségvállalással érintett egybefüggő terület	143.) Nem került megvalósításra a zöldtrágyanövény termesztése, vagy istállótrágya, kijuttatása	143. a) a 20% alatti r 143. b) a 20% feletti
144	A	Egy tábla maximális mérete 40 ha	évente	tábla	144.) a tábla területe meghaladja a 40 ha-t	
153	ZA	A tábla szélein legalább 3 méter széles növényvédőszermentes táblaszegélyt kell hagyni.	évente	kötelezettségvállalással érintett egybefüggő terület	153. a) Nincs növényvédőszermentes táblaszegély 153. b) Van növényvédőszermentes táblaszegély, de kevesebb, mint 3 m	153. aa) a 20% alatti r 153. ab) a 20% feletti 153. ba) a 20% alatti r 153. bb) a 20% feletti
156	ZA	A tematikus előíráscsoporttal érintett teljes területen évelő növénykultúrák (szálas pillangós takarmánynövények, azok füves keveréke, zöldugar, illetve ideiglenes gyepek) termesztése, vagy a következő vetésszerkezet betartása fővetésű növények tekintetében: legalább 30% kalászos gabona, legalább 20% szálas pillangós takarmánynövény (évelő szálas pillangósok, vagy azok keveréke, illetve füves keveréke), legalább 10% zöldugar, legfeljebb 25% egyéb kultúra. Az előírást 100 ha és alatti tematikus előíráscsoportba vont		kötelezettségvállalással érintett egybefüggő területek összterülete	156. a) A kalászos gabona aránya nem éri el a 30%-ot 156. b) Az szálas pillangós takarmánynövény aránya nem éri el a 20%-ot 156. c) A zöldugar aránya nem éri el a 10%-ot 156. d) Az egyéb kultúra aránya meghaladja a 25%-ot.	156. aa) a részarány a 20% alatti r 156. ab) a részarány a 20% feletti 156. ba) a részarány a 10% alatti r 156. bb) a részarány a 10% feletti 156. ca) a részarány a 5% alatti r 156. cb) a részarány a 5% feletti 156. da) a részarány a 25 és 30 % 156. db) a részarány a 30% feletti

		terület esetén 5 év alatt kell teljesíteni.				
		A tematikus előírás csoporttal érintett teljes területen évelő növénykultúrák (szálas pillangós takarmánynövények, azok füves keveréke, zöldugar, illetve ideiglenes gyepek) termesztése, vagy a következő vetésszerkezet betartása fővetésű növények tekintetében: legalább 30% kalászos gabona, legalább 20% szálas pillangós takarmánynövény (évelő szálas pillangósok, vagy azok keveréke, illetve füves keveréke), legalább 10% zöldugar, legfeljebb 25% egyéb kultúra. Az előírást 100 ha feletti tematikus előírás csoportba vont terület esetén évente kell teljesíteni.	5. év végén	kötelezettségvállalással érintett egybefüggő területek összterülete	<p>156. e) A kalászos gabona aránya nem éri el a 30%-ot</p> <p>156. f) Az szálas pillangós takarmánynövény aránya nem éri el a 20%-ot</p> <p>156. g) A zöldugar aránya nem éri el a 10%-ot</p> <p>156. h) Az egyéb kultúra aránya meghaladja a 25%-ot</p>	<p>156.ea) részarány 20% alatti</p> <p>156. eb) részarány 20% feletti</p> <p>156. fa) részarány 10% alatti</p> <p>156. fb) részarány 10% feletti</p> <p>156. ga) részarány 5% alatti</p> <p>156. gb) részarány 5% feletti</p> <p>156. ha) részarány 25 és 30 %</p> <p>156. hb) részarány 30% feletti</p>
159	V	A támogatásba vont teljes területen - az évelő szántóföldi kultúrák és zöldugar kivételével - a táblák maximális mérete 5 ha.	évente	tábla	159.) a tábla területe meghaladja a 5 ha-t	
161	V	Növényvédőszermentes tartós zöldugar/méhlegelő szegély fenntartása a bevitt terület kerületének legalább 25%-án legalább 3 évig, legalább 3 m szélességben.	évente	kötelezettségvállalással érintett egybefüggő területek összterülete	161. a) A szegély nagysága nem éri el a bevitt terület kerületének 25%-át	
			5. év végén		161. b) A növényvédőszer zöldugar/méhlegelő szélessége nem éri el a 3 m-t és/vagy meghaladja a 10 métert	
162	V	Növényvédőszermentes tartós	évente	kötelezettségvállalással érintett	162. a) A szegély nagysága nem éri el a bevitt terület kerületének 25%-át	

		zöldugár/méhlegelő szegély fenntartása a bevitt terület kerületének legalább 25%-án legalább 3 évig, legalább 6 m szélességben.	5. év végén	egybefüggő területek összterülete	162. b) A növényvédőszer zöldugár/méhlegelő szélessége nem éri el a 6 és/vagy meghaladja a 10 métert. 162. c) Nem teljesült a keresztül az előírás
--	--	---	-------------	-----------------------------------	---

Sorszám	Előírás típusa	A támogatás előírásai	Ellenőrzés		Meg nem felelés típusa
				Szintje	

Szántó földhasználati kategória erózió érzékeny területi lehatárolással (zonális)

167	A	5 év alatt legalább egy alkalommal zöldtrágyanövény termesztése, vagy istállótrágya, kijuttatása.	5. év végén	kötelezettségvállalással érintett egybefüggő terület	167.) Nem került megvalósításra a zöldtrágyanövény termesztése, vagy istállótrágya, kijuttatása	167. a) a 20% alatti r 167. b) a 20% feletti
168	A	Egy tábla maximális mérete 40 ha	évente	tábla	168.) a tábla területe meghaladja a 40 ha-t	
174	ZA	A vetésszerkezetben a kapás növények aránya évente legfeljebb 20% lehet.	évente	kötelezettségvállalással érintett egybefüggő terület	174.) A vetésszerkezetben a kapás növények aránya meghaladja a 20% ot.	
177	V	AA támogatásba vont teljes területen - az évelő szántóföldi kultúrák és zöldugár kivételével - a táblák maximális mérete 5 ha.	évente	tábla	177.) a tábla területe meghaladja a 5 ha-t	
181	V	Növényvédőszer mentes tartós zöldugár/méhlegelő szegély fenntartása a bevitt terület kerületének legalább 25%-án legalább 3 évig, legalább 3 m szélességben.	évente	kötelezettségvállalással érintett egybefüggő területek összterülete	181. a) A szegély nagysága nem éri el a bevitt terület kerületének legalább 25%-át. 181. b) A növényvédőszer zöldugár/méhlegelő szélessége nem éri el a 3 és/vagy meghaladja a 10 métert.	
			5. év végén		181. c) Nem teljesült a keresztül az előírás	
182	V	Növényvédőszer mentes tartós zöldugár/méhlegelő szegély fenntartása a bevitt terület kerületének legalább 25%-án legalább 3 évig, legalább 3 m szélességben.	évente	kötelezettségvállalással érintett egybefüggő területek összterülete	182. a) A szegély nagysága nem éri el a bevitt terület kerületének legalább 25%-át. 182. b) A növényvédőszer zöldugár/méhlegelő szélessége nem éri el a 3 és/vagy meghaladja a 10 métert.	
			5. év végén			

		kerületének legalább 25%-án legalább 3 évig, legalább 6 m szélességben.			szélessége nem éri el a 6 és/vagy meghaladja a 10 méter	
					182. c) Nem teljesült a keresztül az előírás	
183	V	A vetésszerkezetben évente legalább 15% szálas pillangós takarmánynövény, valamint legalább 5% zöldugar tartása. Az előírással érintett 100 ha és az alatti területek esetén 5 év alatt, 100 ha felett pedig évente kell teljesíteni.	évente	kötelezettségvállalással érintett egybefüggő területek összterülete	183. a) Az előírással érintett 100 ha feletti területek esetében	183. aa) a pillangós takarmánynövények részaránya éri el a 15% legalább 10% 183. ab) a pillangós takarmánynövények részaránya éri el a 10% 183. ac) a zöldugar részaránya éri el az 5%-ot
			5. év végén		183. b) Az előírással érintett 100 ha és az alatti területek esetében	183. ba) a pillangós takarmánynövények részaránya éri el a 15% legalább 10% 183. bb) a pillangós takarmánynövények részaránya éri el a 10% 183. bc) a zöldugar részaránya éri el az 5%-ot
184	V	A vetésszerkezetben évente legalább 20% szálas pillangós takarmánynövény, valamint legalább 20% zöldugar tartása. Az előírással érintett 100 ha és az alatti területek esetén 5 év alatt, 100 ha felett pedig évente kell teljesíteni.	évente	kötelezettségvállalással érintett területek összterülete	184. a) Az előírással érintett 100 ha feletti területek esetében	184. aa) a pillangós takarmánynövények részaránya éri el a 20% legalább 10% 184. ab) a pillangós takarmánynövények részaránya éri el a 10% 184. ac) a zöldugar részaránya éri el a 20%-ot

			5. év végén		<p>184. b) Az előírással érintett 100 ha és az alatti területek esetében</p>	<p>184. ba) a pillangós takarmányok részaránya éri el a 20% legalább 10</p> <p>184. bb) a pillangós takarmányok részaránya éri el a 10%</p> <p>184. bc) a z részaránya el a 20%-ot</p>
--	--	--	-------------	--	---	---

Sorszám	Előírás típusa	A támogatás előírásai	Ellenőrzés		Meg nem felelés típusa
				Szintje	
Szántó földhasználati kategória belvíz érzékeny területi lehatárolással (zonális)					
189	A	5 év alatt legalább egy alkalommal zöldtrágyanövény termesztése, vagy istállótrágya, kijuttatása.	5. év végén	kötelezettségvállalással érintett egybefüggő terület	<p>189.) Nem került megvalósításra a zöldtrágyanövény termesztése,</p> <p>189. a) a 20% alatti r</p> <p>189. b) a 20% feletti</p>

					vagy istállótrágya, kijuttatása	
190	A	Egy tábla maximális mérete 40 ha.	évente	tábla	190.) a tábla területe meghaladja a 40 ha-t	
193	ZA	Középmély lazítás elvégzése 5 év alatt legalább egy alkalommal.	5. év végén	kötelezettségvállalással érintett egybefüggő terület	193.) Nem került alkalmazásra középmély lazítás	193. a) a 20% alatti rész 193. b) a 20% feletti rész
202	V	Növényvédőszer mentes tartós zöldugar/méhlegelő szegély fenntartása a bevitt terület kerületének legalább 25 %-án legalább 3 évig, legalább 3 m szélességben.	évente	kötelezettségvállalással érintett egybefüggő területek összterülete	202. a) A szegély nagysága eléri a bevitt terület kerületének a 25%-át	
			5. év végén		202. b) A növényvédőszer zöldugar/méhlegelő szegély szélessége nem éri el a 3 m-t és/vagy meghaladja a 10 métert 202. c) Nem teljesült a követelmény a szegély keresztül az előírás	
203	V	Növényvédőszer mentes tartós zöldugar/méhlegelő szegély fenntartása a bevitt terület kerületének legalább 25 %-án legalább 3 évig, legalább 6 m szélességben.	évente	kötelezettségvállalással érintett egybefüggő területek összterülete	203. a) A szegély nagysága eléri a bevitt terület kerületének a 25%-át	
			5. év végén		203. b) A növényvédőszer zöldugar/méhlegelő szegély szélessége nem éri el a 6 m-t és/vagy meghaladja a 10 métert 203. c) Nem teljesült a követelmény a szegély keresztül az előírás	
204	V	A vetésszerkezetben évente legalább 15% szálas pillangós takarmánynövény, valamint legalább 5% zöldugar tartása. Az előírással érintett 100 ha és az alatti területek esetén 5 év alatt, 100 ha felett pedig évente kell teljesíteni.	évente	kötelezettségvállalással érintett területek összterülete	204. a) Az előírással érintett 100 ha feletti területek esetében	204. aa) a pillangós takarmánynövények részaránya eléri el a 15% legalább 10
			5. év végén			204. b) Az előírással érintett 100 ha és az alatti területek esetében

						<p>204. bb) a pillangós takarmánynak részaránya éri el a 10%-ot</p> <p>204. bc) a z részaránya el az 5%-ot</p>
205	V	<p>A vetésszerkezetben évente legalább 20% szálas pillangós takarmánynövény, valamint legalább 20% zöldugar tartása. Az előírással érintett 100 ha és az alatti területek esetén 5 év alatt, 100 ha felett pedig évente kell teljesíteni.</p>	évente	<p>kötelezettségvállalással érintett területek összterülete</p>	<p>205. a) Az előírással érintett 100 ha feletti területek esetében</p>	<p>205. aa) a pillangós takarmánynak részaránya éri el a 20% legalább 10%</p> <p>205. ab) a pillangós takarmánynak részaránya éri el a 10%</p> <p>205. ac) a z részaránya el a 20%-ot</p>
			5. év végén			<p>205. b) Az előírással érintett 100 ha és az alatti területek esetében</p> <p>205. bb) a pillangós takarmánynak részaránya éri el a 10%</p> <p>205. bc) a z részaránya el a 20%-ot</p>

Sorszám	Előírás típusa	A támogatás előírásai	Ellenőrzés		Meg nem felelés
				Szintje	
Szántó földhasználati kategória aszály érzékeny területi lehatárolással (zonális)					
210	A	5 év alatt legalább egy alkalommal zöldtrágya termesztése, vagy istállótrágya, kijuttatása.	5. év végén	kötelezettségvállalással érintett egybefüggő terület	210.) Nem kerül megvalósításra zöldtrágyanövény termesztése, vagy istállótrágya, kijuttatása
211	A	Egy tábla maximális mérete 40 ha.	évente	tábla	211.) a tábla terület ha-t
217	V	Középmély lazítás elvégzése 5 év alatt legalább egy alkalommal.	5. év végén	kötelezettségvállalással érintett egybefüggő terület	217.) Nem kerül alkalmazásra középmély lazítás
220	V	A támogatásba vont teljes területen - az évelő szántóföldi kultúrák és zöldugár kivételével - a táblák maximális mérete 5 ha.	évente	tábla	220.) a tábla terület ha-t
224	V	Növényvédőszer mentes tartós zöldugár/méhlegelő szegély fenntartása a bevitt terület kerületének legalább 25 %-án legalább 3 évig, legalább 3 m szélességben.	évente	kötelezettségvállalással érintett egybefüggő területek összterülete	224. a) A szegély bevitt terület kerületének legalább 25 %-án legalább 3 évig, legalább 3 m szélességben.
			5. év végén		224. b) A növényvédőszer mentes tartós zöldugár/méhlegelő szegély fenntartása a bevitt terület kerületének legalább 25 %-án legalább 3 évig, legalább 3 m szélességben. 224. c) Nem teljesül az előírás
225	V	Növényvédőszer mentes tartós zöldugár/méhlegelő szegély fenntartása a bevitt terület kerületének legalább 25 %-án legalább 3 évig, legalább 6 m szélességben.	évente	kötelezettségvállalással érintett egybefüggő területek összterülete	225. a) A szegély bevitt terület kerületének legalább 25 %-án legalább 3 évig, legalább 6 m szélességben.
			5. év végén		225. b) A növényvédőszer mentes tartós zöldugár/méhlegelő szegély fenntartása a bevitt terület kerületének legalább 25 %-án legalább 3 évig, legalább 6 m szélességben. 225. c) Nem teljesül az előírás

226	V	A vetésszerkezetben évente legalább 15% szálas pillangós takarmánynövény, valamint legalább 5% zöldugar tartása. Az előírással érintett 100 ha és az alatti területek esetén 5 év alatt, 100 ha felett pedig évente kell teljesíteni.	évente	kötelezettségvállalással érintett egybefüggő területek összterülete	226. a) A előírással érintett 100 ha felett területek esetébe
			5. év végén		226. b) A előírással érintett 100 ha és az alatti területek esetébe
227	V	A vetésszerkezetben évente legalább 20% szálas pillangós takarmánynövény, valamint legalább 20% zöldugar tartása. Az előírással érintett 100 ha és az alatti területek esetén 5 év alatt, 100 ha felett pedig évente kell teljesíteni.	évente	kötelezettségvállalással érintett egybefüggő területek összterülete	227. a) A előírással érintett 100 ha felett területek esetébe
			5. év végén		227. b) A előírással érintett 100 ha és az alatti területek esetébe

--	--	--	--	--	--